



11. DANNEBACKEN

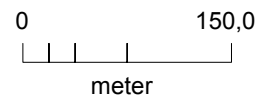


KULTURHISTORISKT VÄRDE

-  Kulturhistoriskt värdefull
-  Kulturhistoriskt intressant

KULTURMILJÖ

- 11A Skogsduvan, Tofsmeisen & Ångsknarren
- 11B Spoven



STADSDELENS HISTORIA

Namnet Dannebacken finns omnämnt redan 1816 som en avsöndring från Stavereds marker och har troligtvis fått sitt namn efter att området en gång varit plats för danskt fältläger. Från år 1841 finns gården Dannebacken utpekad på generalstabskartan.

Dannebacken är en relativt ny stadsdel som började växa fram norr om Tunhemsvägen under början av 1940-talet. Flerfamiljshus med butiker i bottenvåningen placerades med gavlarna ut mot Tunhemsvägen och inåt kvarteren uppfördes friliggande en- och tvåfamiljshus. År 1953 stod flerbostadshusen i kvarteret Bäckelyckan klara som ett av Riksförbundet HSB's första flerbostadshusområden i Trollhättan. Mellan 1950- och 1960-talet uppfördes även en relativt stor andel gruppbebyggda småhus av olika typer.

Det dröjde fram till 1970-talet innan de nordöstra delarna togs i anspråk för bebyggelse. Området bestod av åkermarker och mindre skogsdungar och var bebyggt med ett fåtal torp. När området började byggas revs relativt lite av den befintliga bebyggelsen. Ett av det bäst bevarade torpen är Tallspårven 1 vilket troligtvis utgjorde ett tidigare soldattorp.

När stadsplanen för de nordöstra delarna upprättades led Trollhättan av stor bostadsbrist. Speciellt efterfrågades mindre bostäder för ensamstående arbetare. Den stora arbetsinvandringen som skedde till Trollhättans många industrier med start under början av 1950-talet medförde inte bara att välutbildade och

oftast ogifta män kom till staden utan även en stor bostadsbrist.

Planen för kvarteren längs Furulundsvägen och Sparvstigen upprättades av stadsplanarkitekten Karl - Erik Ydeskog. Området planerades efter de s.k. SCAFT-normerna, som innebar fullständig separation mellan biltrafik och gående. Tydliga krav ställdes från staden och från arbetsgivare på hur nya områden och bostäder skulle utformas och planeras. Lägenheterna skulle ligga nära centrum och nära industrin, det skulle finnas god tillgång på parkeringsplatser och entréerna skulle nås direkt från entrégatan.

Kv. Gulsparven och Snösparven utgör goda exempel på detta. Området Gulsparven gick under benämningen ungarshotellet Vigen. Lägenheterna hyrdes ut möblerade och i området fanns både gemensamhetsanläggningar och restaurang. Denna typ av gruppbebyggda lägenheter kom i planeringssammanhang att kallas för industrigård. Området står nu inför stora förändringar och befintlig bebyggelse i kv. Gulsparven ska ersättas med nybyggnation.

I stadsdelen finns två skolor, Dannebacksskolan som uppfördes under 1960-talet och Lyrfågelskolan från 1959 uppförd efter ritningar av arkitektduon Boustedt och Heineman.

Stavregården uppfördes troligtvis som mentalsjukhus vid sekelskiftet 1900. Idag är det ombyggt till servicelägenheter för personer med funktionsnedsättning.



Stadskarta från 1955. Markerna öster om Sandhemsvägen är fortfarande obebyggda. Gårdarna Dannebacken och Stavered är bevarade och det dröjer ytterligare 4 år innan Lyrfågelskolan börjar byggas.