








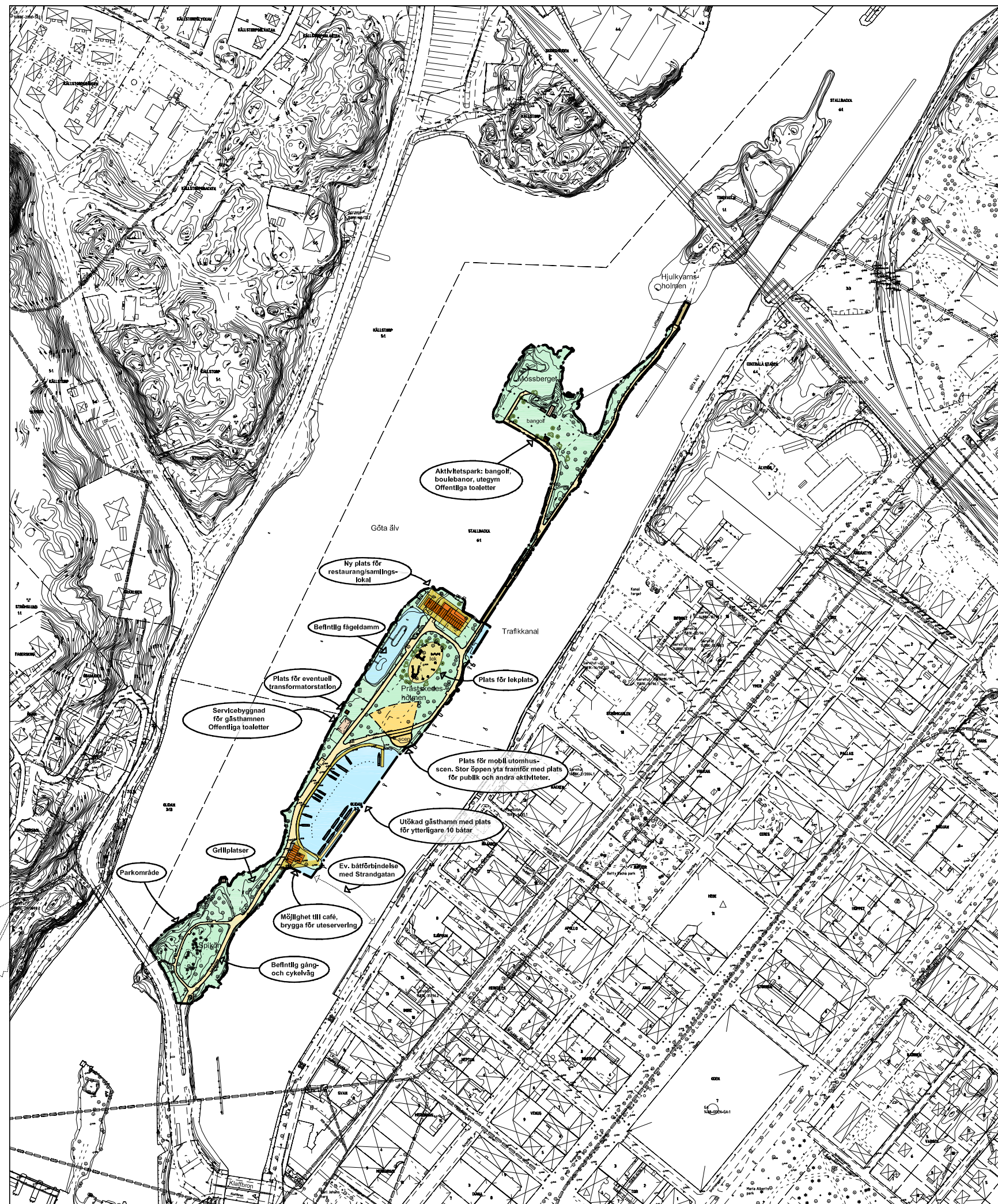


















ILLUSTRATIONER

-  Planområdesgräns
-  Ny föreslagen byggnad
-  Befintlig byggnad
-  Trädäck och bryggor
-  Parkområde
-  Öppet vatten
-  Lekyta, utomhusscenen
-  Gångväg
-  Bro



- GRUNDKARTANS BETECKNINGAR**
-  Vatten
 -  Väg
 -  Järnväg
 -  Byggnad
 -  Träd
 -  Gräns
 -  Anläggning
 -  Bro
 -  Kanal
 -  Upphöjning
 -  Sluttning
 -  Höjningskurva
 -  Höjningspunkt
 -  Höjningspunkt
 -  Höjningspunkt
 -  Höjningspunkt

GRUNDKARTA	
Höjdsystem	RH2000
Koordinat-system i plan	SWEREF 99 12 00

Tillhör kommunfullmäktiges beslut 2014-10-13 § 113; betygar:
Olov Säfström ordförande

ILLUSTRATION

ANTAGANDEHANDLING

Antagandehandlingar:
 ● Plankarta med bestämmelser
 ● Planbeskrivning
 ● Genomförandebeskrivning
 ● Illustration
 ● Utåtande efter utställningen

Övriga handlingar:
 ● Grundkarta
 ● Fastighetsförening
 ● Program till detaljplan
 ● Programområdesredogörelse
 ● Miljökonsekvensbeskrivning
 ● Samrådsredogörelse

DETALJPLAN FÖR SPIÖKÖN M FL ÖAR
Centrala Staden

Upprättad i mars 2014, reviderad i augusti 2014
 STADSBYGGNADSFÖRVALTNINGEN RÅDHUSET ARKITEKTER AB
 Plankontoret Samhällsplanering & Miljö

Leif Carlsson planchef Linda Hansson planeringsarkitekt

Skala 1:2000 i A1 och skala 1:4000 i A3
 0 20 40 60 80 100 200 m

Bestutsdatum

Antagande
KF 2014-10-13

Lagkraftigande
2014-11-11

Arbetsnummer
08D