



Lekplatsprogram 2020-2030



Trollhättans Stad




PRODUCERAD AV:
Samhällsbyggnads-
förvaltningen, gatu-
parkkontoret

FOTO:
Trollhättans Stad
(om inget annat anges)

Innehåll

Inledande del	4
Lekplatsprogrammets uppbyggnad	5
Del 1 - Lekplatsens funktion.....	6
Del 2 - Nulägesbeskrivning.....	9
Lista över Trollhättans Stads kommunala lekplatser	12
Del 3 - Aktivitetsdel.....	14
Lekplatsprogrammet – ett planeringsverktyg.....	15
Riktlinjer för kommunala lekplatser	17
Prioriteringslista.....	18
Del 4 - Upptäck våra lekplatser.....	27
Formalia och regelverk.....	53
Referenser	53



**Inledande
del.**

Trollhättans Stad

har som mål att växa från dagens 59 000 invånare till 70 000 fram till år 2030. För att säkerställa kommunala lekmiljöer av hög kvalitet över hela staden, är det viktigt att få med dem i vår strategiska planering. Lekmiljöer är viktiga socialt då de fungerar som mötesplatser för både barn och vuxna.

Det finns 78 kommunala lekplatser i Trollhättan (2021), 63 ligger i centrala tätorten och 15 utanför. Lekplatserna varierar i storlek, innehåll och standard. Trollhättans kommunala lekplatser ska erbjuda ett högt lekvärde genom variation av redskap som skapar en bred och blandad lek. Senast en övergripande genomgång av kommunens lekplatser gjordes var 2006, varför en uppdatering idag åter är angelägen.

Lekplatsprogrammets uppbyggnad


Lekplatsprogrammet består av fyra delar. Den första delen redogör för lekplatsens sociala funktion i samhället och de positiva effekterna som lek och fysisk aktivitet har.

Del två är en nulägesbeskrivning som redogör för hur det ser ut idag och med en beskrivning av de olika lekplatstyperna, samt en lista över alla kommunala lekplatser.

Del tre är en aktivitetsdel som beskriver vad Samhällsbyggnadsförvaltningen beaktar i planeringen vid ombyggnation och nybyggnation, samt presenterar förslag på framtida investeringar i form av en prioriteringslista.

I sista delen av lekplatsprogrammet presenteras stadsdelarna med en kort bakgrundsinformation om dem, antal barn per stadsdel och hur många av respektive lekplatstyp som finns i varje stadsdel.

Längst bak finns information kring vilka lagar och föreskrifter som gäller för lekplatser, samt referenser.



Del 1

Lekplatsens funktion.


Detta kapitel beskriver varför det är viktigt med lekplatser och lekmiljöer.


Alla barn har rätt till vila och fritid, till lek och rekreation anpassad till barnets ålder, enligt Barnkonventionen. Sambanden mellan fysisk aktivitet och god hälsa är väldokumenterade (Folkhälsomyndigheten). En bra lekplats bör erbjuda utmanande lek med ett innehåll som dels uppmuntrar till rörelselekar med motorik och balansutveckling samt som stimulerar fantasi och kreativitet. Om möjlighet finns kan också naturen vara en del av lekmiljön, då det har en positiv effekt och ger ett högre lekvärde (Jansson, 2013). Med lekplats avses den yta som är den faktiskt anlagda lekplatsen, oftast avgränsad av fallskyddsunderlaget. Lekmiljön är det område runt lekplatsen där utrymme för spontanlek är möjlig, exempelvis en nära angränsande gräsmatta eller skogsduge. En plats kan ha ett lekvärde, även om det inte finns en faktiskt anlagd lekplats med lekredskap.

Staden har som målsättning att alla lekplatser ska vara av hög standard och uppmuntra till lek för barn i olika åldrar oavsett förutsättningar. På lekplatserna ska det finnas utrymme både för enskild lek och också för lek i grupp, då lekplatsen ofta utgör en av områdets sociala kontaktpunkter.

Lekplatserna ska alltid uppfylla de säkerhetskrav som finns enligt lagar och regler. En årlig besiktning samt en kontinuerlig tillsyn genomförs på alla lekplatser.

Enligt barnkonventionen ska barns åsikter beaktas, därför ska Trollhättans Stad använda invånardialoger vid ombyggnation och nybyggnation (i befintligt bostadsområde) av alla lekplatstyper. För att en lekplats ska vara i gott skick både underhållsmässigt med välvårdade och säkra redskap samt erbjuda spännande och händelserik lek, är investeringar på lekplatsen ofrånkomliga. Vissa kommer att byggas om medan andra planeras att rustas upp eller kompletteras.





Del 2 Nuläges- beskrivning.

Vilka lekplatstyper finns i staden och lista över de kommunala lekplatserna.

Nulägesbeskrivningen

presenterar en sammanfattning av Trollhättans kommunala lekplatser, utefter den tidigare inventeringen som har gjorts. Då lekplatserna används av många innebär det ett slitage på dem, som gör att standarden varierar. Nedan följer en beskrivning av Trollhättans olika lekplatstyper och hur vi har valt att definiera dem. Slutligen finns en sammanställd lista över alla de kommunala lekplatser som Samhällsbyggnadsförvaltningen ansvarar för och förvaltar, och därmed är inkluderade i Lekplatsprogrammet.

Enligt Trollhättans Stads översiktsplan från 2013 bör lekplatser finnas inom 300 meter från bostaden och utan avskiljande barriärer, så som större vägar och järnvägsspår.

Utöver de kommunala lekplatserna, på allmän platsmark, finns lekutrustning på kommunens skolgårdar och på förskolor, men som inte behandlas i detta dokument. På vissa bostadsgårdar i kommunen finns även anlagda lekmiljöer vilka också bör betraktas som en resurs. Dock utan påverkningsmöjligheter från kommunen. Lekplatserna på allmän platsmark är förhållandevis jämnt fördelade geografiskt i kommunen. De flesta av lekplatserna ligger i anslutning till parker och andra grönområden. I flera fall ligger de bredvid bollplaner och stora gräsytor. Det innebär att möjligheten för att utveckla lekmiljöer med ett högt lekvärde är stor.

I Trollhättan finns tre benämningar på lekplatser, vilka är närlekplats, områdeslekplats och utflyktslekplats. Vissa lekplatser i staden har ett tema, och alla tre typer av lekplats kan ha ett tema. De mindre närlekplatserna är bättre anpassade för mindre barn och vardagslek. De större områdeslekplatserna och utflyktslekplatserna riktar sig vanligen till en bredare målgrupp och äldre barn, samt innehåller ett större utbud. Att ha lekplatser i varierande storlekar är positivt då det ger ett bredare utbud och fler valmöjligheter. De olika lekplatstyperna fyller olika funktioner och ska inte jämföras med varandra.



NÄRLEKPLATS:

En mindre lekplats med färre antal redskap som riktar sig till boende i närområdet och som ska ses som ett komplement till hemmaleken. Närlekplatsens innehåll sträcker sig till cirka 3–5 lekredskap, samt sittmöjligheter. Målgruppen för denna lekplatstyp är 1–6 år, men kan dock rikta sig även till äldre barn om möjlighet finns.



OMRÅDESLEKPLATS:

Områdeslekplatserna ska erbjuda varierande och spännande lek. Lekplatsen ska vara en samlingspunkt för barn och vuxna från ett större geografiskt område. Innehållet är cirka 5–10 redskap av varierad storlek. Tillgängligheten ska vara god med hänsyn till flera funktionsvariationer, och det ska finnas sittmöjligheter. Områdeslekplatsen riktar sig till ett bredare åldersspann än närlekplatsen, 1–12 år.



UTFLYKTSLEKPLATS:

En utflyktslekplats ska vara av sådan karaktär att den utgör ett utflyktsmål för barn i hela kommunen. Möjligheter för parkering av cykel ska finnas i anslutning till platsen. På en utflyktslekplats ska det finnas tillgänglighetsanpassad lekutrustning och markbeläggning. Det ska finnas ett stort utbud av sittplatser. Lekplatsen bör samspela väl med omgivningen. Lekplatsen ska vara intressant för barn mellan 1–14 år.




Lista över Trollhättans Stads kommunala lekplatser

Närlekplats: ●
 Områdeslekplats: ●●
 Utflyktslekplats: ●●●

Listan över lekplatserna är listade efter stadsdelar i alfabetisk ordning.

Alingsåker		Hjul kvarn		29	lekplatsen på Snäppmaden	●		
1	lekplatsen vid Spetsvägen	●	15	lekplatsen i Ekparken	●●	30	lekplatsen i Offerhällsparken	●
Björndalen		16		lekplatsen i Lövdungen	●	31	lekplatsen i Storegårdsparken	●●
2	lekplatsen vid Gryningsvägen	●	17	lekplatsen i Götalunden	●●	Skoftebyn		
3	lekplatsen vid Polluxvägen	●	18	lekplatsen i Hjul kvarnelund	●●	32	lekplatsen vid Modhs väg	●●
4	lekplatsen på Björndalsgården	●●	Karlstorp			33	lekplatsen i Ryrparken	●
Centrum		19		lekplatsen i Blåbärshagen	●●	34	lekplatsen på Skofteby Torg	●●
5	lekplatsen på Kungsgatan	●	20	lekplatsen i Kronomossen	●	35	lekplatsen i Eriksroparken	●
6	Skrotnisses lekplats	●●●	Kronogården			36	lekplatsen i Ryrbäcksparken	●
Dannebacken		21		lekplatsen i Altorpsparken	●	37	lekplatsen på Ormbunksbacken	●
7	lekplatsen på Lekängen	●●	22	lekplatsen på Nergårdsängen	●	Skogshöjden		
8	lekplatsen i Fågelparken	●	23	lekplatsen i Klockareparken	●●	38	lekplatsen i Liljedal	●
9	lekplatsen i Dannebacksparken	●	24	Rymdlekplatsen	●●	39	lekplatsen vid Utsiktsgatan	●
Halvorstorp		25		lekplatsen i Lantmannaparken	●●	40	lekplatsen i Aspudden	●
10	lekplatsen på Sågbacken	●	Källstorp			41	lekplatsen vid Berghemsgatan	●
11	lekplatsen i Lundhagen	●●	26	lekplatsen i Skytteparken	●	42	lekplatsen i Berghemsparken	●●
12	lekplatsen i Halvors park	●	Lextorp			43	lekplatsen på Hjortronmyren	●
13	lekplatsen på Snickarbacken	●	27	lekplatsen i Lextorpsparken	●●	44	lekplatsen i Korteredsparken	●●
Hjortmossen		Sandhem			45	lekplatsen i Blockstensparken	●	
14	lekplatsen i Hjortmosseparken	●	28	lekplatsen på Myrängen	●			

Stavre		Åker		Väne-Åsaka					
46	lekplatsen vid Thunbergsgatan	●		62	lekplatsen vid Åkers gård	●	77	lekplatsen vid Vänebyvägen	●
47	lekplatsen i Sandhagen	●		63	Vattenkraftens lekplats	●●●	78	lekplatsen vid Lyckevägen	●
48	lekplatsen i Rönnhagen	●		SMÅTÄRTORER					
49	lekplatsen i Fågellyckan	●		Sjuntorp					
Strömsslund			64	lekplatsen i Gena	●				
50	lekplatsen i Björkedal	●	65	lekplatsen vid Kyrkvägen	●				
51	lekplatsen i Eddaparken	●●	66	lekplatsen i Broskogen	●●				
52	lekplatsen i Kirtenparken	●	67	lekplatsen i Blackstorp	●				
53	lekplatsen vid Dragarevägen	●	68	lekplatsen i Lunneberg	●				
54	lekplatsen i De Lavals park	●●	69	lekplatsen i Rönnängen	●				
55	lekplatsen i Spelmansparken	●	Upphärad						
Sylte			70	lekplatsen vid Vadet	●●				
56	lekplatsen i Myrtuveparken	●●	71	lekplatsen vid Parkvägen	●				
Tingvalla			72	lekplatsen vid Änggårdsvägen	●				
57	lekplatsen vid Solgläntan	●	73	lekplatsen vid Häftängsvägen	●				
58	Macken-lekplatsen	●●●	Velanda						
Torsred			74	lekplatsen vid Dragonvägen	●				
59	lekplatsen på Lekvallen	●●	75	lekplatsen i Karolinerparken	●●				
60	lekplatsen i Granlyckan	●	76	lekplatsen vid Galoppvägen	●				
61	lekplatsen på Äpplekullen	●							



Del 3

Aktivitetsdel.

Vad staden tänker på vid byggnation av lekplatser
och prioriteringslista.

Aktivitsdelen redovisar de riktlinjer som staden har för lekplatserna, där det presenteras en plan och prioriteringslista över framtida investeringar samt vad som ska beaktas vid upprustning, ombyggnation och nybyggnation. Dessa riktlinjer kan komma att ändras om det blir ändringar i lagar och regler, eller om det blir ändrade förutsättningar som kräver justering av exempelvis prioriteringslistan. Vissa lekplatser behöver bara få något enstaka lekredskap, sarg eller liknande utbytt för att få en hög standard. Detta räknas som en upprustning och är inte samma som ombyggnation, där lekplatsen i sin helhet byggs om.

Lekplatsprogrammet – ett planeringsverktyg

Lekplatsprogrammet ska fungera som ett planeringsverktyg när Trollhättans Stad rustar upp, bygger om eller bygger nya lekplatser. Det sker hela tiden förändringar, både kring principer vid byggnation, lekredskap eller fallskyddsunderlag, men det sker också förändringar på stadens lekplatser. Lekplatsprogrammet ska också vara för att invånare ska kunna se när det är planerat att en viss lekplats ska byggas om.

Omgivningen

En lekplats i Trollhättan ska inte bara vara en plats för ett antal lekredskap av olika slag. Den omgivande miljön ska också inkluderas, där det är möjligt, i planeringen då den erbjuder andra positiva lekvärden. Om omgivningen tas med i planeringen av lekplatsen är det lättare att få en helhet. Finns förutsättningar ska exempelvis växtlighet och varierande topografi vara integrerande delar i lekplatserna som uppmuntrar till spontan och kreativ lek.



Säkerhet och trygghet

På väg till lekplatserna ska det i största möjliga utsträckning gå att undvika riskfyllda passager över trafikerade bilvägar.

Trollhättans Stad jobbar med att skapa trygga lekplatser genom att följa de riktlinjer som tas upp i detta lekplatsprogram, se nedan.

Tillgänglighet

Alla lekplatser ska i största möjliga mån vara tillgängliga för personer med funktionsvariation. Varje lekplats som klassificeras som områdeslekplats och utflyktslekplats ska ha viss tillgänglighetsanpassad utrustning och markbeläggning. Närlekplatser kan vara tillgänglighetsanpassade där förutsättningar finns. Vid upprustning gäller det att göra så bra som möjligt ur tillgänglighetssynpunkt, då det kan finnas begränsningar och kan vara svårare att ändra det som redan är byggt.

Genus

Vid alla tillfällen då lekplatser rustas upp, byggs om eller då det byggs nya lekplatser ska vi arbeta för att lekplatsen ska vara jämlik. Alla barn ska känna sig välkomna till våra lekplatser, oavsett könstillhörighet, och vi ska sträva efter att planera lekplatser genussmart och utan könskodningar.

Vinterlek

Trollhättans Stad vill uppmuntra till lek under alla årstider. Då lekplatserna inte har samma funktion om det är snö och kallt, bör staden sträva efter att bidra till nya lekmiljöer och inspirera barn till att använda våra offentliga miljöer under våra kalla årstider. Då det är kallt har inte heller det stötdämpande fallskyddet samma effekt. Staden väljer att ha kvar gungor även under vintern för lekvärdets skull, samt att det är både riskfyllt arbete och kostsamt att ta ner gungorna eller snurra upp dem på gungställningen.

Dialog för barnens perspektiv

Trollhättans Stad anser att barnens åsikter är viktiga, och att de ska få tycka till om deras egna lekmiljöer när vi bygger om eller bygger en ny lekplats. Att ge barnen inflytande är också till stor hjälp med att få till en lekplats som barnen tycker är rolig och som används. Beroende på vilken typ av lekplats som ska byggas om eller byggas förs dialog med de som direkt berörs. För närlekplats görs dialog med omgivningen i direkt anslutning till lekplatsen. För områdeslekplats görs dialog med ett större område och för utflyktslekplats ska dialog göras där alla i kommunen har möjlighet att lämna förslag. Det finns däremot inget som säger att man inte kan lämna förslag för en lekplats, även om man inte berörs direkt.

Riktlinjer för kommunala lekplatser

- Alla lekplatser ska vara godkända enligt de säkerhetsmässiga lagar och regler som finns.
- Tillgängligheten ska vara så bra som möjligt, sett till platsens förutsättningar.
- Miljö- och klimatfrågan ska beaktas vid upprustning, ombyggnation och nybyggnation. Material ska, då det går, återanvändas och hållbarhet ska ligga i fokus för att få lekplatser som håller över längre tid.
- Alla lekplatser ska utformas så de inbjuder alla, oavsett könstillhörighet, till lek.
- Alla lekplatser ska utformas på ett genomtänkt sätt gällande placering av sittplatser, lekredskap, belysning, entré till och från lekytan med mera, i förhållande till omgivningen och lekplatsens förutsättningar. Exempelvis förespråkar Samhällsbyggnadsförvaltningen inspringskydd för gungor där det går att ha, för att styra rörelsemönstret bättre och minska risken för krock.
- Alla lekplatser ska upplevas trygga och väl omhändertagna, samt hållas hela och rena. Omgivande vegetation ska även hållas välskött.
- Vid varje lekplats ska det finnas tydliga informationsskyltar med bland annat adress att uppge vid olycka och vem som ansvarar för drift och underhåll, samt är visuellt tydliga. Samhällsbyggnadsförvaltningen har tagit fram en mall för hur skylten ska se ut, för att få en igenkänningsfaktor för att man har kommit till en kommunal lekplats.
- Kommunen ska sträva efter att erbjuda lekmiljöer för vinterlek.
- Vid nybyggnation och ombyggnation ska invånardialoger ske med barn i berört område, för att få in barns perspektiv.
- Vägen till lekplatsen och närmiljön ska vara tillgänglig i största möjliga mån och trafiksäker.
- Vid ombyggnation och nybyggnation av de två större lekplatstyperna ska behovet av hur man tar sig fram ses över. Framför allt gällande utflyktslekplats som ska vara till för barn i hela kommunen. Då bör möjligheterna med att kunna ta sig till lekplatsen både med cykel, kollektivt och eventuellt bil ses över.
- Alla lekplatser ska innehålla sittplatser och papperskorgar. Belysning ska i regel finnas på lekplatser för att öka tillgängligheten, tryggheten och lekvärdet under årets mörkare månader, men kan uteslutas där den utgör ett problem.
- Alla lekplatser är rökfria miljöer.

Prioriteringslista

Prioriteringslistan har tagits fram efter hur lekplatsernas standard är idag, samt geografisk placering för att fördela ombyggnationerna över hela kommunen. Vid planering av ombyggnationer av lekplatser, eller nya lekplatsers placering, beaktas också vart det planeras att byggas nya bostäder. Det kan bli aktuellt att en lekplats får utökat utbud för att ta upp ett större geografiskt område. Ingen lekplats planeras att bli mindre än vad den är idag, alltså att en områdeslekplats inte blir en närlekplats och en utflyktslekplats inte blir en områdeslekplats.

Lekplatsprogrammet ska vara ett levande dokument och planeringsverktyg, vilket gör att det kan och kommer att ske förändringar. Uppdateringar kommer att göras om det exempelvis kommer nya lagar och regler kring säkerheten. Prioriteringslistan uppdateras även årligen i takt med de ombyggnationer som sker, och kan ändras om vissa förutsättningar kräver det.

Nuvarande standard anges enligt skalan:

- väldigt hög standard
- hög standard
- godkänd standard
- låg standard
- väldigt låg standard

Närlekplats: ●
 Områdeslekplats: ●●
 Utflyktslekplats: ●●●

Planerat år 2022

Prioritet	Lekplats	Standard idag	Stadsdel	Lekplatstyp idag	Förslag att bli
1	lekplatsen på Hjortronmyren	● Väldigt låg	Skogshöjden	●	●●
2	lekplatsen på Nergårdsängen	● Godkänd	Kronogården	●	●
3	lekplatsen i Skytteparken	● Godkänd	Källstorp	●	●●

Planerat år 2023

Prioritet	Lekplats	Standard idag	Stadsdel	Lekplatstyp idag	Förslag att bli
4	lekplatsen i Fågelparken	● Godkänd	Dannebacken	●	●
5	lekplatsen i Storegårdsparken	● Hög	Sandhem	●●	●●●
6	lekplatsen i Hjortmosseparken	● Låg	Hjortmossen	●	●●
7	lekplatsen i Hjulkvarnelund	● Hög	Hjulkvarn	●●	●●

Närlekplats: ●
 Områdeslekplats: ●●
 Utflyktslekplats: ●●●

Planerat år 2024

Prioritet	Lekplats	Standard idag	Stadsdel	Lekplatstyp idag	Förslag att bli
8	lekplatsen i Ryrparken	● Godkänd	Skoftebyn	●	●
9	lekplatsen i Klockareparken	● Låg	Kronogården	●●	●●
10	lekplatsen vid Gryningsvägen	● Godkänd	Björndalen	●	●
11	lekplatsen vid Dragarevägen	● Godkänd	Strömslund	●	●
12	lekplatsen på Myrängen	● Godkänd	Sandhem	●	●

Planerat år 2025

Prioritet	Lekplats	Standard idag	Stadsdel	Lekplatstyp idag	Förslag att bli
13	lekplatsen i Björkedal	● Låg	Strömslund	●	●
14	lekplatsen vid Kyrkvägen	● Godkänd	Sjuntorp	●	●●
15	lekplatsen vid Solgläntan	● Godkänd	Tingvalla	●	●
16	lekplatsen vid Parkvägen	● Godkänd	Upphärad	●	●
17	lekplatsen i Sandhagen	● Hög	Stavre	●	●
18	lekplatsen i Blåbärshagen	● Godkänd	Karlstorp	●●	●●

Närlekplats: ●
 Områdeslekplats: ●●
 Utflyktslekplats: ●●●

Planerat år 2026

Prioritet	Lekplats	Standard idag	Stadsdel	Lekplatstyp idag	Förslag att bli
19	lekplatsen i Kronomossen	● Hög	Karlstorp	●	●
20	lekplatsen i Ekparken	● Godkänd	Hjulkvarn	●●	●●
21	lekplatsen i Aspudden	● Hög	Skogshöjden	●	●
22	lekplatsen i Lextorpsparken	● Hög	Lextorp	●●	●●
23	lekplatsen i Lunneberg	● Godkänd	Sjuntorp	●	●
24	lekplatsen i Rönnhagen	● Hög	Stavre	●	●

Planerat år 2027

Prioritet	Lekplats	Standard idag	Stadsdel	Lekplatstyp idag	Förslag att bli
25	lekplatsen i Lantmannaparken	● Hög	Kronogården	●●	●●
26	lekplatsen på Lekvallen	● Hög	Torsred	●●	●●●
27	lekplatsen vid Änggårdsvägen	● Godkänd	Upphärad	●	●
28	lekplatsen vid Utsiktsgatan	● Hög	Skogshöjden	●	●
29	lekplatsen på Ormbunksbacken	● Hög	Skoftebyn	●	●

Närlekplats: ●
 Områdeslekplats: ●●
 Utflyktslekplats: ●●●

Planerat år 2028

Prioritet	Lekplats	Standard idag	Stadsdel	Lekplatstyp idag	Förslag att bli
30	lekplatsen på Snäppmaden	● Hög	Sandhem	●	●●
31	lekplatsen i Korterredsparken	● Hög	Skogshöjden	●●	●●
32	lekplatsen vid Polluxvägen	● Hög	Björndalen	●	●
33	lekplatsen i Götalunden	● Hög	Hjulkvarn	●●	●●

Planerat år 2029

Prioritet	Lekplats	Standard idag	Stadsdel	Lekplatstyp idag	Förslag att bli
34	lekplatsen i Blackstorp	● Hög	Sjuntorp	●	●
35	lekplatsen i Lundhagen	● Hög	Halvorstorp	●●	●●
36	lekplatsen vid Vänebyvägen	● Hög	Väne-Åsaka	●	●
37	lekplatsen i Eriksroparken	● Hög	Skoftebyn	●	●
38	lekplatsen i Berghemsparken	● Hög	Skogshöjden	●●	●●

Närlekplats: ●
 Områdeslekplats: ●●
 Utflyktslekplats: ●●●

Planerat år 2030

Prioritet	Lekplats	Standard idag	Stadsdel	Lekplatstyp idag	Förslag att bli
39	lekplatsen på Snickarbacken	● Hög	Halvorstorp	●	●
40	lekplatsen på Lekängen	● Hög	Dannebacken	●●	●●
41	lekplatsen i Rönnängen	● Hög	Sjuntorp	●	●
42	lekplatsen vid Åkers gård	● Hög	Åker	●	●
43	lekplatsen i De Laval's park	● Hög	Strömslund	●●	●●

Planerat år 2031

Prioritet	Lekplats	Standard idag	Stadsdel	Lekplatstyp idag	Förslag att bli
44	Rymdlekplatsen	● Hög	Kronogården	●●	Ordinarie underhåll
45	lekplatsen vid Modhs väg	● Väldigt hög	Skoftebyn	●●	Ordinarie underhåll
46	lekplatsen i Fågellyckan	● Väldigt hög	Stavre	●	Ordinarie underhåll
47	lekplatsen vid Kungsgatan	● Väldigt hög	Centrum	●	Ordinarie underhåll

Närlekplats: ●
 Områdeslekplats: ●●
 Utflyktslekplats: ●●●

Planerat år 2032

Prioritet	Lekplats	Standard idag	Stadsdel	Lekplatstyp idag	Förslag att bli
48	lekplatsen i Karolinerparken	● Väldigt hög	Velanda	●●	Ordinarie underhåll
49	lekplatsen i Halvors park	● Väldigt hög	Halvorstorp	●	Ordinarie underhåll
50	lekplatsen på Äpplekullen	● Väldigt hög	Torsred	●	Ordinarie underhåll
51	lekplatsen på Björndalsgården	● Väldigt hög	Björndalen	●●	Ordinarie underhåll
52	lekplatsen i Liljedal	● Väldigt hög	Skogshöjden	●	Ordinarie underhåll

Planerat år 2033

Prioritet	Lekplats	Standard idag	Stadsdel	Lekplatstyp idag	Förslag att bli
53	lekplatsen vid Vadet	● Väldigt hög	Upphärad	●●	Ordinarie underhåll
54	lekplatsen i Broskogen	● Väldigt hög	Sjuntorp	●●	Ordinarie underhåll
55	lekplatsen vid Galoppvägen	● Väldigt hög	Velanda	●	Ordinarie underhåll
56	lekplatsen i Dannebacksparken	● Väldigt hög	Dannebacken	●	Ordinarie underhåll

Närlekplats: ●
 Områdeslekplats: ●●
 Utflyktslekplats: ●●●

Planerat år 2034

Prioritet	Lekplats	Standard idag	Stadsdel	Lekplatstyp idag	Förslag att bli
57	lekplatsen i Eddaparken	● Väldigt hög	Strömslund	●●	Ordinarie underhåll
58	lekplatsen i Myrtuveparken	● Väldigt hög	Sylte	●●	Ordinarie underhåll
59	lekplatsen på Skofteby torg	● Väldigt hög	Skoftebyn	●●	Ordinarie underhåll

Planerat år 2035

Prioritet	Lekplats	Standard idag	Stadsdel	Lekplatstyp idag	Förslag att bli
60	lekplatsen vid Lyckevägen	● Väldigt hög	Väne-Åsaka	●	Ordinarie underhåll
61	lekplatsen vid Thunbergsgatan	● Väldigt hög	Stavre	●	Ordinarie underhåll
62	lekplatsen i Altorpsparken	● Väldigt hög	Kronogården	●	Ordinarie underhåll
63	lekplatsen vid Spetsvägen	● Väldigt hög	Alingsåker	●	Ordinarie underhåll
64	Macken-lekplatsen	● Väldigt hög	Tingvalla	●●●	Ordinarie underhåll




Närlekplats: ●
 Områdeslekplats: ●●
 Utflyktslekplats: ●●●

Planerat år 2036

Prioritet	Lekplats	Standard idag	Stadsdel	Lekplatstyp idag	Förslag att bli
65	Skrotnisses lekplats	● Väldigt hög	Centrum	●●●	Ordinarie underhåll
66	lekplatsen vid Dragonvägen	● Väldigt hög	Velanda	●	Ordinarie underhåll
67	lekplatsen i Blockstensparken	● Väldigt hög	Skogshöjden	●	Ordinarie underhåll


Planerat år 2037

Prioritet	Lekplats	Standard idag	Stadsdel	Lekplatstyp idag	Förslag att bli
68	Vattenkraftens lekplats	● Väldigt hög	Åker	●●●	Ordinarie underhåll
69	lekplatsen i Ryrbäcksparken	● Väldigt hög	Skoftebyn	●	Ordinarie underhåll
70	lekplatsen vid Berghemsgatan	● Väldigt hög	Skogshöjden	●	Ordinarie underhåll
71	lekplatsen i Lövdungen	● Väldigt hög	Hjulkvarn	●	Ordinarie underhåll

Närlekplats: 
 Områdeslekplats: 
 Utflyktslekplats: 

Planerat år 2038

Prioritet	Lekplats	Standard idag	Stadsdel	Lekplatstyp idag	Förslag att bli
72	lekplatsen i Offerhällsparken	● Väldigt hög	Sandhem	●	Ordinarie underhåll
73	lekplatsen i Gena	● Väldigt hög	Sjuntorp	●	Ordinarie underhåll
74	lekplatsen i Kirtenparken	● Väldigt hög	Strömslund	●	Ordinarie underhåll
75	lekplatsen på Sågbacken	● Väldigt hög	Halvorstorp	●	Ordinarie underhåll
76	lekplatsen i Granlyckan	● Väldigt hög	Torsred	●	Ordinarie underhåll
77	lekplatsen vid Häftängsvägen	● Väldigt hög	Upphärad	●	Ordinarie underhåll
78	lekplatsen i Spelmansparken	● Väldigt hög	Strömslund	●	Ordinarie underhåll



Del 4

Upptäck våra lekplatser.

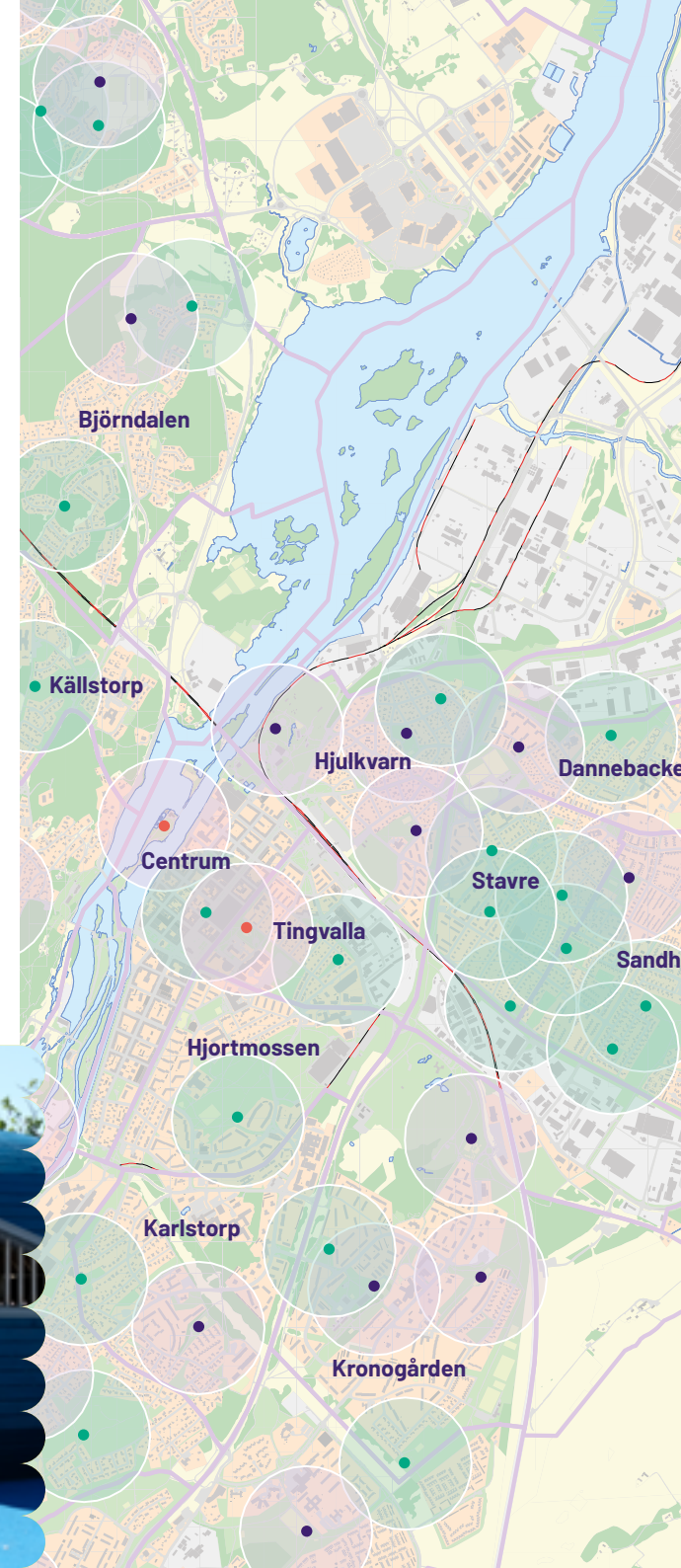
Kort info om stadsdelarna och översiktskartor över
lekplatserna i respektive stadsdel

I denna del listas alla stadsdelar i alfabetisk ordning med en kort beskrivning, hur många barn i olika åldrar som bor i respektive stadsdel och hur många lekplatser och vilka typer av lekplatser som finns. Det finns även en översiktskarta över stadsdelen med lekplatserna utmarkerade vart du hittar dem. Uppgifterna angående antal barn är från 2020.

Trollhättans Stad ska ha en informationsskylt på varje lekplats, som visar att man har kommit till en kommunal lekplats som driftas och underhålls av Samhällsbyggnadsförvaltningen. Skylten innehåller också information om vart man ringer om en olycka har skett och vilken adress som ska uppges för att blåljus ska hitta till lekplatsen på snabbaste och enklaste sätt.

Trollhättans Stad har två väl kända lekplatser med ett specifikt tema kopplat till staden. Det är våra populära lekplatser Skrotnisses lekplats och Macken-lekplatsen.

För mer information och bilder på respektive lekplats, gå in på vår hemsida: www.trollhattan.se/startside/bygga-bo-och-miljo/natur-och-parker/lekplatser/lista-over-lekplatser-i-trollhattan



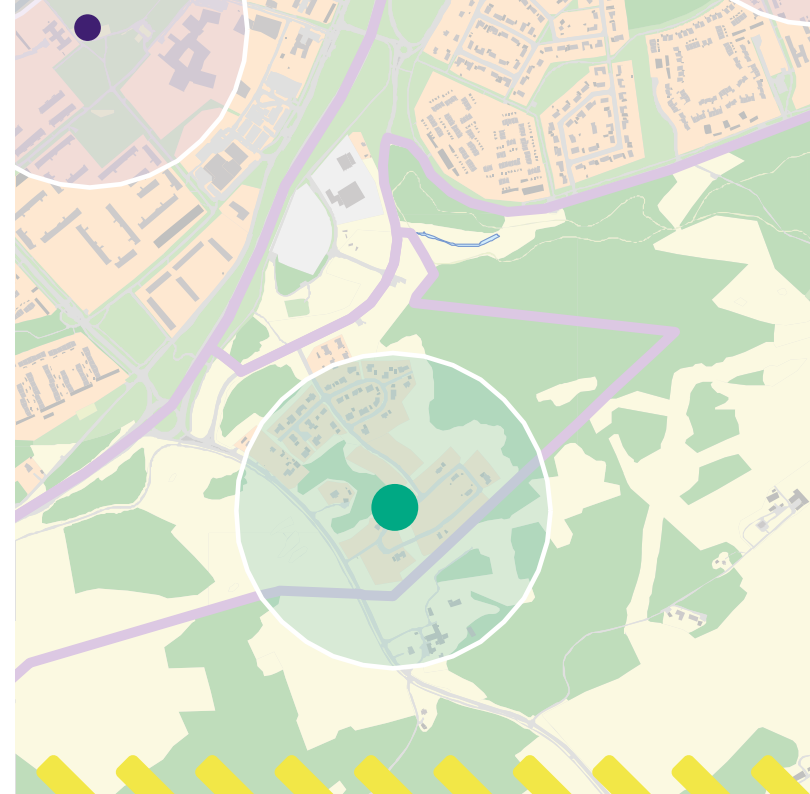
Alingsåker

STADSDELSBESKRIVNING: Alingsåker ligger söder om stadsdelen Lextorp. I området ligger det mestadels villor, med en känsla av landsbygd då det ligger i utkanten av Trollhättans tätort.

(Antal barn är inklusive Sylte inräknat)




Antal barn 0–6 år: 335

Antal barn 7–14 år: 321



I Alingsåker finns

1 lekplats

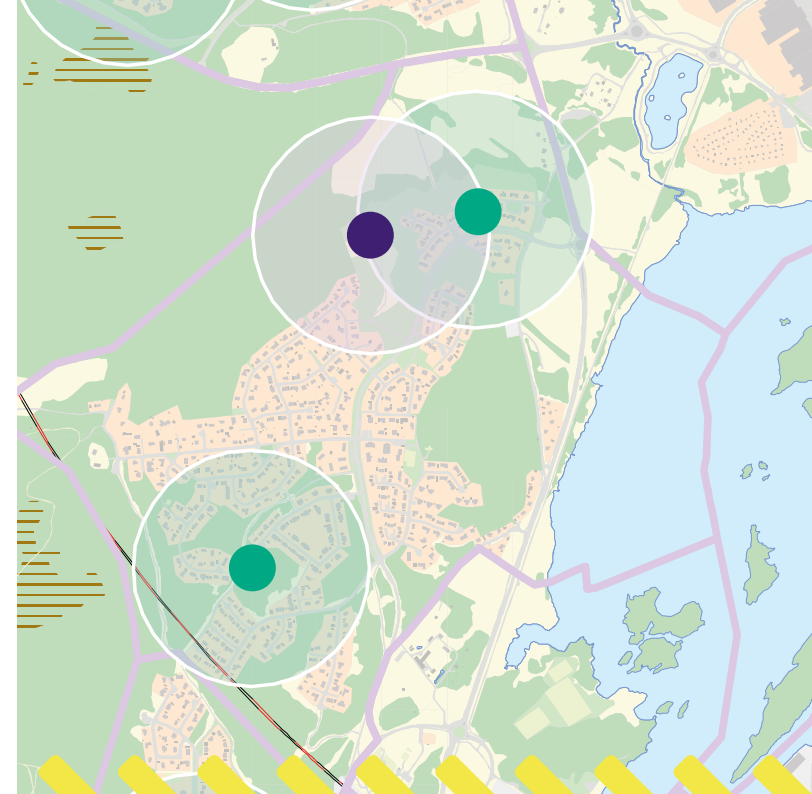
Närlekplats:	1	
Områdeslekplats:	0	
Utflyktslekplats:	0	

Björndalen

STADSDELSBESKRIVNING: Björndalen ligger på den västra sidan av älven och är en av Trollhättans yngsta stadsdelar. Området växte fram under 1980-talet och består mestadels av villor. I Björndalen finns 3 kommunala lekplatser.




Antal barn 0–6 år: 116

Antal barn 7–14 år: 191



I Björndalen finns

3 lekplatser

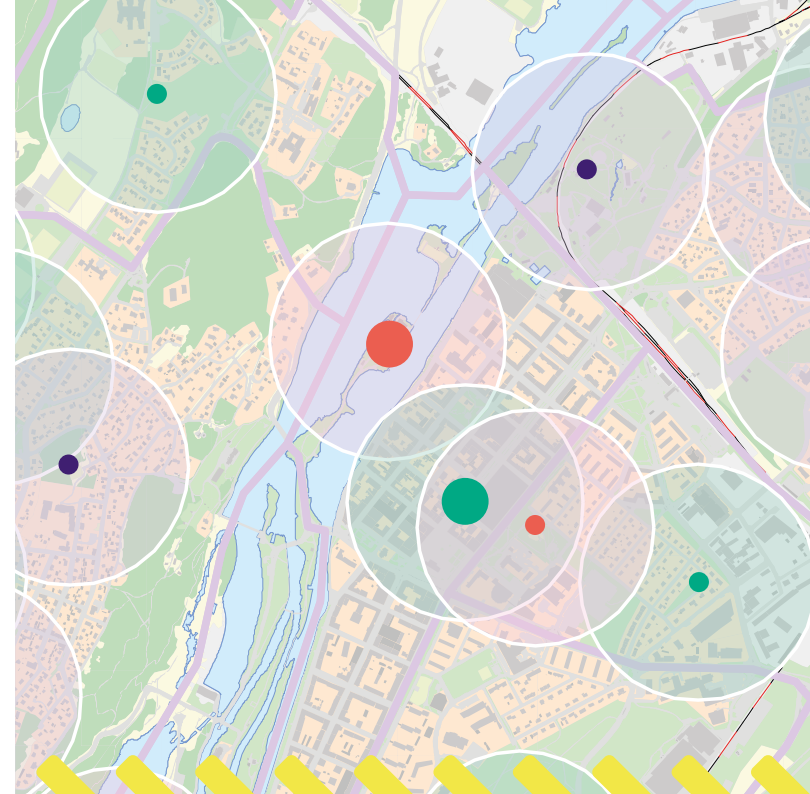
Närlekplats:	2	
Områdeslekplats:	1	
Utflyktslekplats:	0	

Centrala staden

STADSDELSBESKRIVNING: Centrala staden omfattar området från älven upp till Drottninggatan samt från järnvägen till Innovatumområdet. Centrala staden består av stadsmässig bebyggelse av främst flerbostadshus och är den folktätaste delen av staden.




Antal barn 0–6 år: 259

Antal barn 7–14 år: 197



I centrala staden finns

2 lekplatser

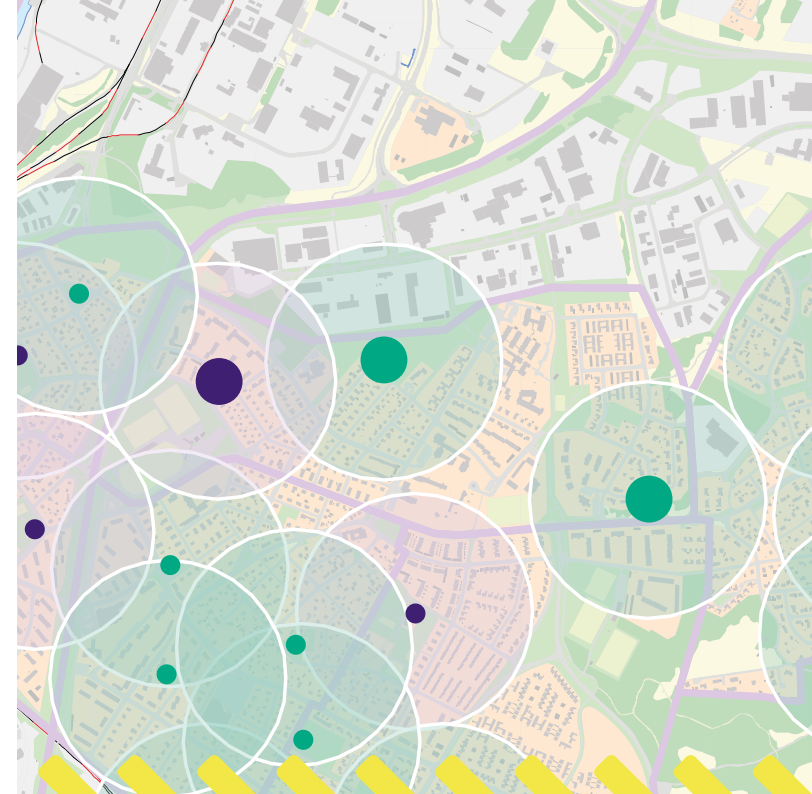
Närlekplats:	1	
Områdeslekplats:	0	
Utflyktslekplats:	1	

Dannebacken

STADSDELSBESKRIVNING: Dannebacken är beläget i Trollhättans östra del. Stadsdelen domineras av äldre villakvarter men det finns även ett antal flerbostadshus i området. I närområdet finns också kommunens idrottsarena Edsborg och Stavreskolan.




Antal barn 0–6 år: 189

Antal barn 7–14 år: 255



I Dannebacken finns

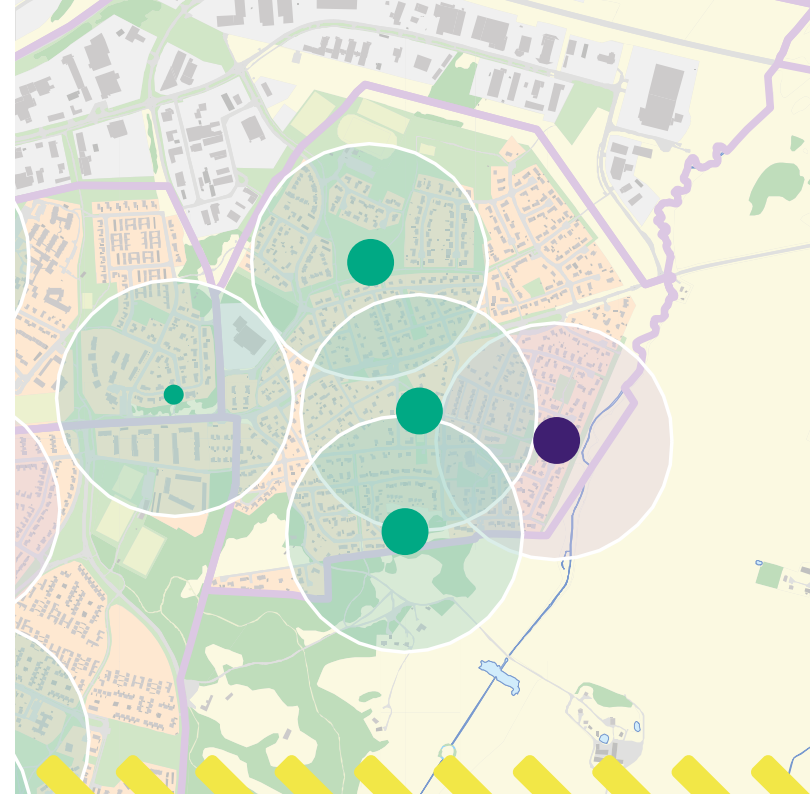
3 lekplatser

Närlekplats:	2	
Områdeslekplats:	1	
Utflyktslekplats:	0	

Halvorstorp




STADSDELSBESKRIVNING: Halvorstorp ligger i Trollhättans östra del. Stadsdelen har som helhet en ganska blandad småhusbebyggelse, med mest villor. Tunhemsvägen är en trafikbarriär som delar området.

Antal barn 0–6 år: 162
Antal barn 7–14 år: 242



I Halvorstorp finns

4 lekplatser

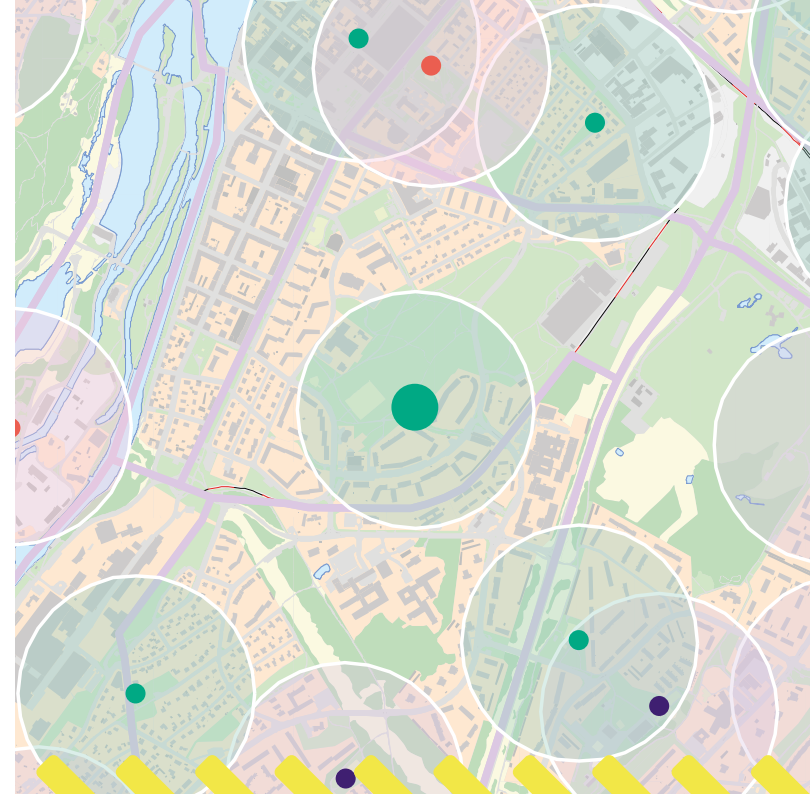
Närlekplats:	3	
Områdeslekplats:	1	
Utflyktslekplats:	0	

Hjortmossen

STADSDELSBESKRIVNING: Hjortmossen ligger i anslutning till centrala staden österut. Hjortmossen växte fram under slutet av 1950-talet och början av 1960-talet. Hjortmossen har många naturvärden, och bebyggelsen består av en blandning av flerbostadshus och småhus.




Antal barn 0–6 år: 183

Antal barn 7–14 år: 168



I Hjortmossen finns

1 lekplats

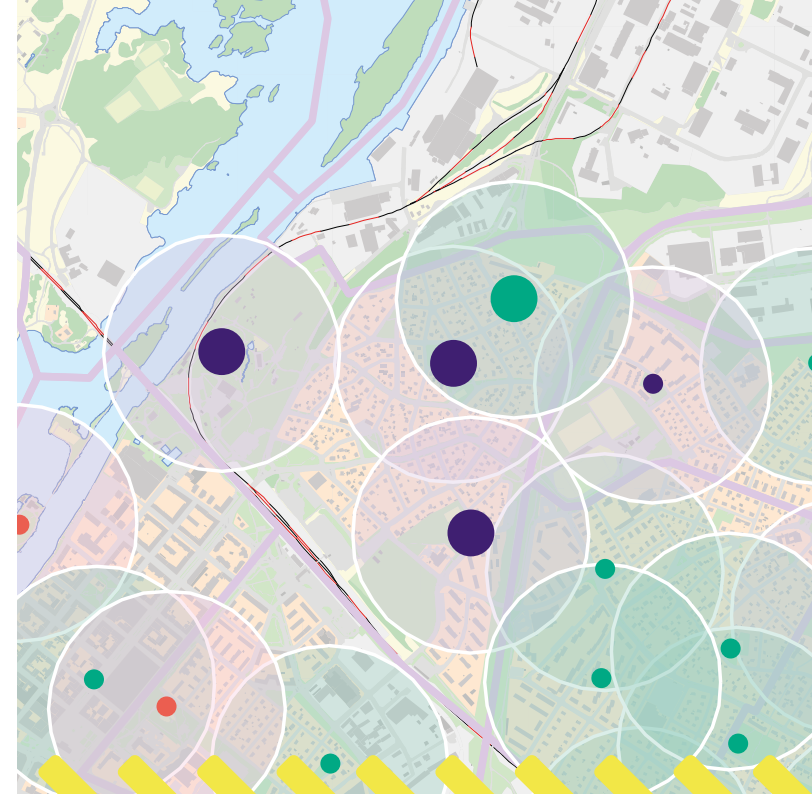
Närlekplats:	1	
Områdeslekplats:	0	
Utflyktslekplats:	0	

Hjulkvarn

STADSDELSBESKRIVNING: Hjulkvarn, går också under namnet Egnahem, är beläget nordost om centrum och är en av stadens äldsta arbetarstadsdelar. Området har en intressant stadsplan från 1930-talet med oregelbundna kvarter. Tunhemsvägen och Kungsportsvägen är starkt trafikerade vägar som utgör barriärer.




Antal barn 0–6 år: 127

Antal barn 7–14 år: 139



I Hjulkvarn finns

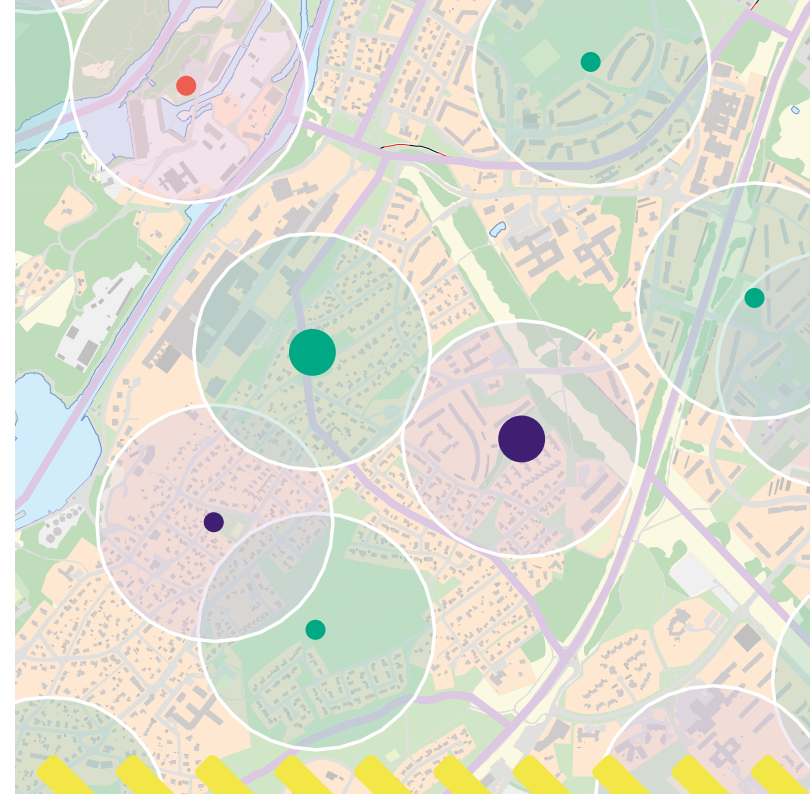
4 lekplatser

Närlekplats:	1	
Områdeslekplats:	3	
Utflyktslekplats:	0	

Karlstorp




STADSDELSBESKRIVNING: Karlstorp ligger strax söder om centrum. Merparten av bebyggelsen är från första halvan av 1960-talet. Tidigare låg lasarettet i det här området.

Antal barn 0–6 år: 208
Antal barn 7–14 år: 244



I Karlstorp finns

2 lekplatser

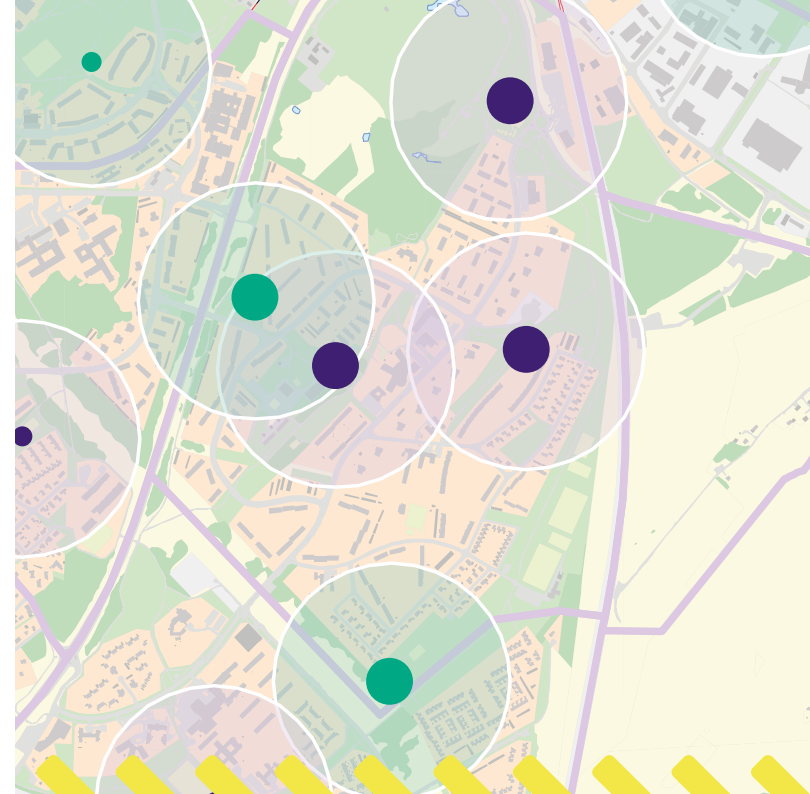
Närlekplats:	1	
Områdeslekplats:	1	
Utflyktslekplats:	0	

Kronogården

STADSDELSBESKRIVNING: Kronogården ligger 2 kilometer sydost om stadens centrum och byggdes på 1960-talet. Kronogården har ett tydligt markerat stadsdelscentrum, Kronogårds Torg. Flerbostadshus upptar en stor del av stadsdelen, många med lekplatser på dess gårdar.




Antal barn 0–6 år: 724

Antal barn 7–14 år: 757



I Kronogården finns

5 lekplatser

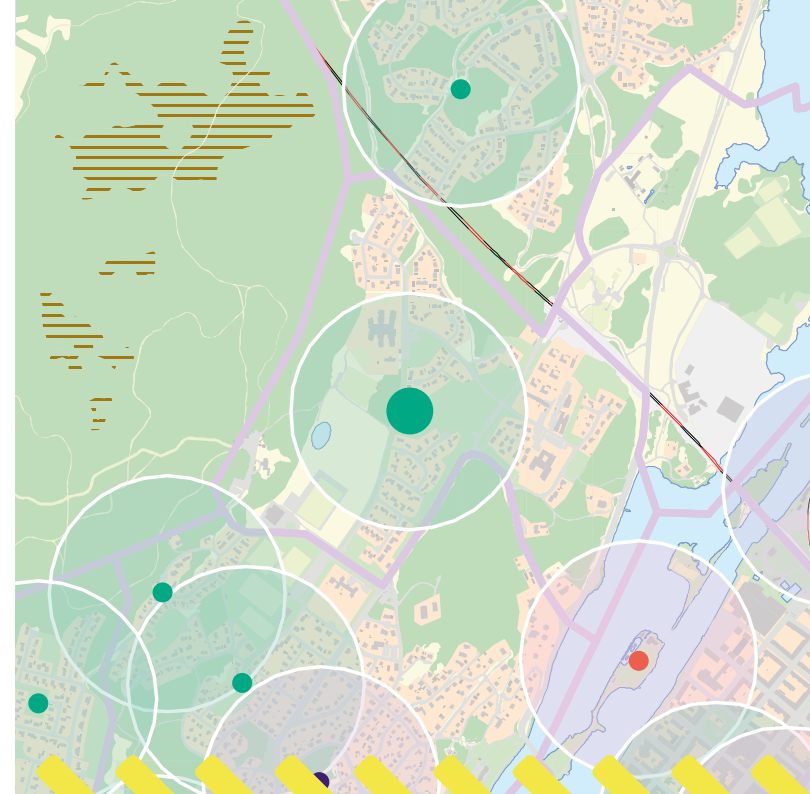
Närlekplats:	2	
Områdeslekplats:	3	
Utflyktslekplats:	0	

Källstorp

STADSDELSBESKRIVNING: Källstorp ligger beläget på västra sidan av älven mellan Strömslund och Björndalen. Stadsdelen hör historiskt samman med Strömslund. Källstorp består av villabebyggelse. Paradisskolan ligger mitt i stadsdelen.




Antal barn 0–6 år: 74

Antal barn 7–14 år: 115



I Källstorp finns

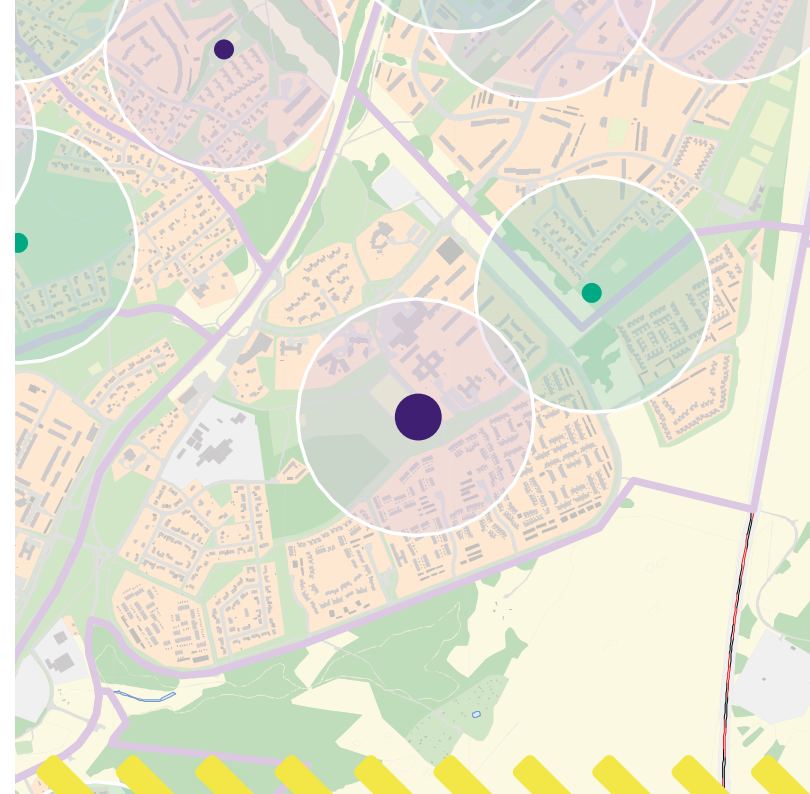
1 lekplats

Närlekplats:	1	
Områdeslekplats:	0	
Utflyktslekplats:	0	

Lextorp




STADSDELSBESKRIVNING: Lextorp ligger i södra utkanten av Trollhättan. Stadsdelen började växa fram i början av 1970-talet och större delen av dagens bebyggelse var klar i början av 1980-talet.

Antal barn 0–6 år: 475
Antal barn 7–14 år: 553



I Lextorp finns

1 lekplats

Närlekplats:	0	
Områdeslekplats:	1	
Utflyktslekplats:	0	

Sandhem

STADSDELSBESKRIVNING: Sandhem är beläget i Trollhättans östra utkant. I stort sett hela Sandhem byggdes under 1960- och 1970-talen. Här finns omfattande grupper av radhus och kedjehus.




Antal barn 0–6 år: 285

Antal barn 7–14 år: 352



I Sandhem finns

4 lekplatser

Närlekplats:	3	
Områdeslekplats:	1	
Utflyktslekplats:	0	

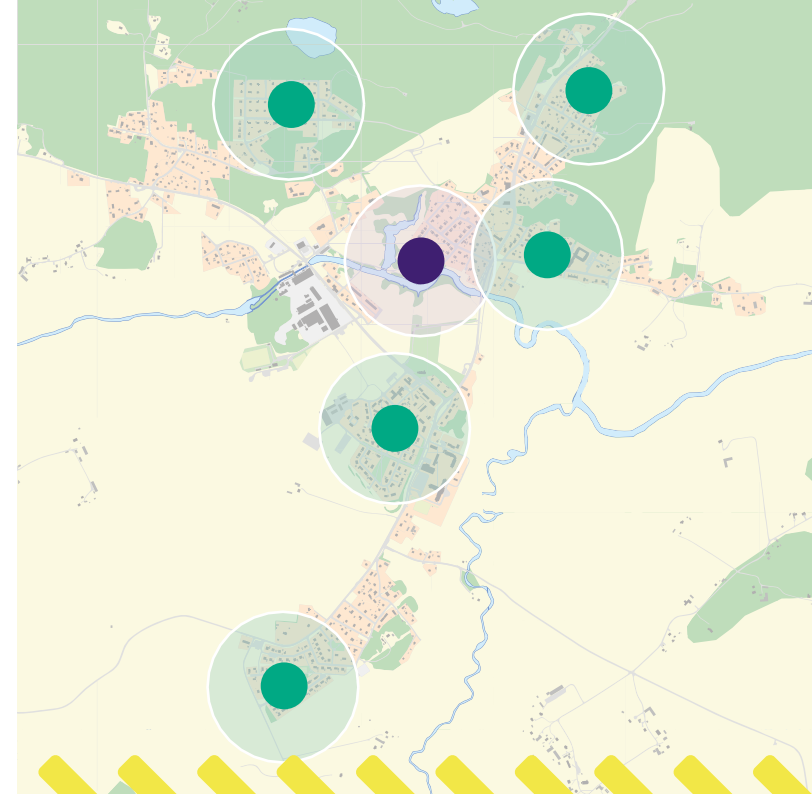
Sjuntorp

STADSDELSBESKRIVNING: Sjuntorp är ett samhälle som ligger 13 kilometer söder från Trollhättans centrum. Samhället är geografiskt utbrett. Sjuntorp har växt fram som ett textilindustrisamhälle.

(Antal barn är inklusive Rommele och Fors)




Antal barn 0–6 år: 265

Antal barn 7–14 år: 118



I Sjuntorp finns

6 lekplatser

Närlekplats:	5	
Områdeslekplats:	1	
Utflyktslekplats:	0	

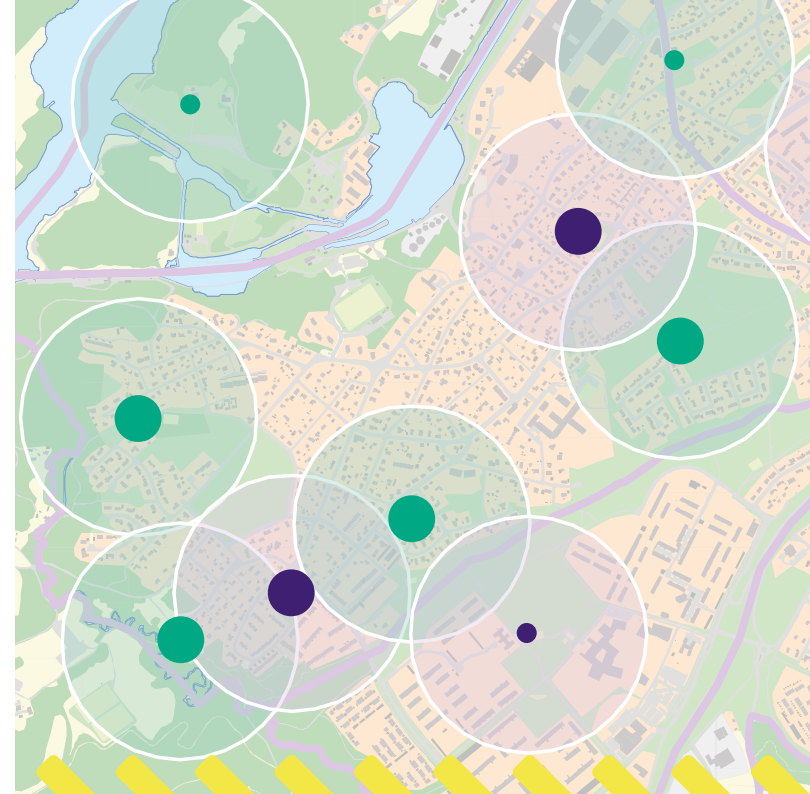
Skoftebyn

STADSDELSBESKRIVNING: Skoftebyn ligger i södra Trollhättan, och är en av de äldsta stadsdelarna. Skoftebyn växte från början fram utan planering och samordning. Området hade då en stark koppling till industriområdet Nohab.

(Antal barn är inklusive Innovatum)




Antal barn 0–6 år: 271

Antal barn 7–14 år: 368



I Skoftebyn finns

6 lekplatser

Närlekplats:	4	
Områdeslekplats:	2	
Utflyktslekplats:	0	

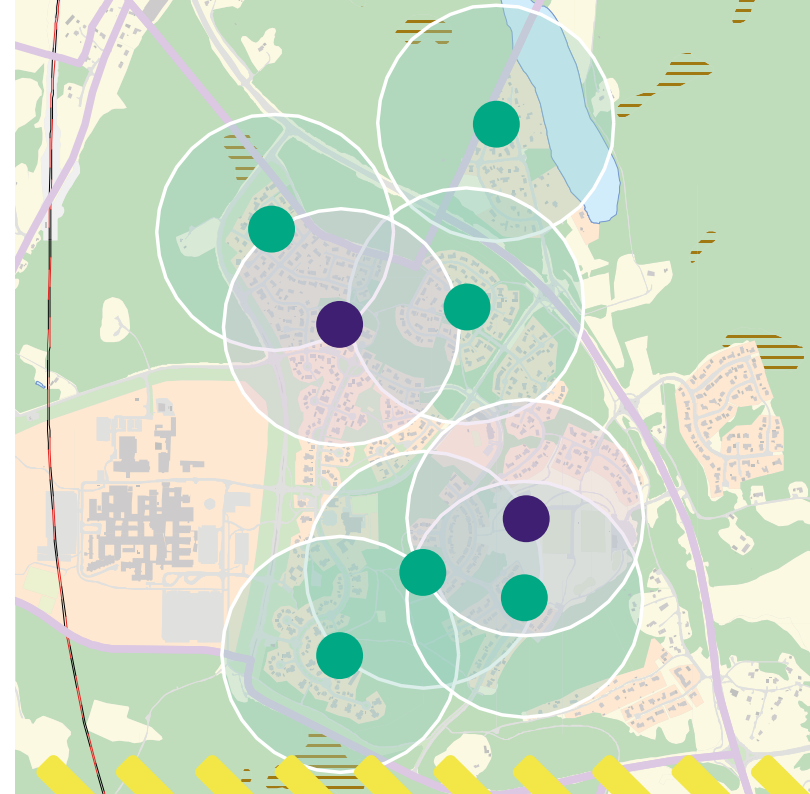
Skogshöjden

STADSDELSBESKRIVNING: Skogshöjden är beläget cirka en halvmil norr om staden och är Trollhättans nyaste stadsdel. Den började byggas i slutet av 1980-talet i samband med att man byggde ut sjukhuset, NÄL.

(Antal barn är inklusive Överby)




Antal barn 0–6 år: 215

Antal barn 7–14 år: 354



I Skogshöjden finns

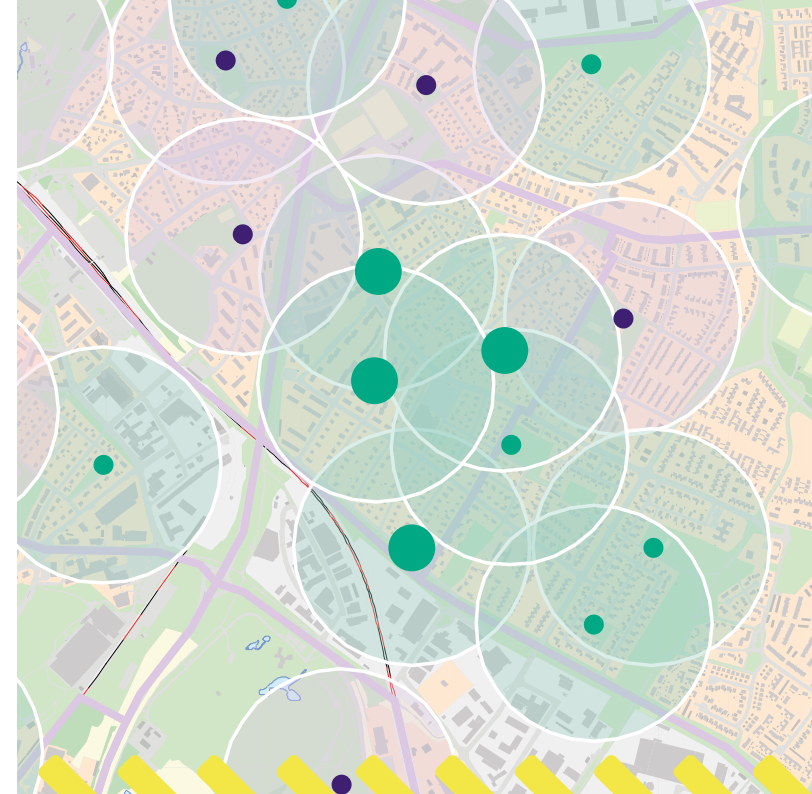
8 lekplatser

Närlekplats:	6	
Områdeslekplats:	2	
Utflyktslekplats:	0	

Stavre




STADSDELSBESKRIVNING: Stavre är beläget i Trollhättans östra del. Den äldsta delen av Stavre var bebyggd redan för mer än 100 år sedan och låg avskilt från det som då var Trollhättan.

Antal barn 0–6 år: 145
Antal barn 7–14 år: 153



I Stavre finns

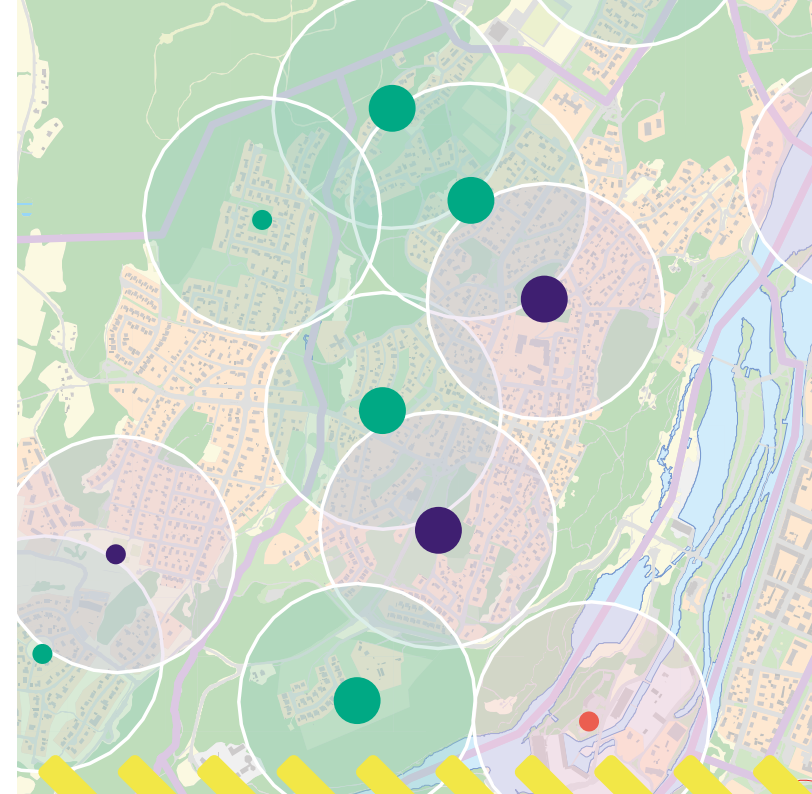
4 lekplatser

Närlekplats:	4	
Områdeslekplats:	0	
Utflyktslekplats:	0	

Strömslund




STADSDELSBESKRIVNING: Strömslund är högt beläget på västra sidan av Göta Älv, mitt emot centrum. Strömslund är Sveriges äldsta planlagda område för arbetarbostäder. Den stolta historien präglar andan i stadsdelen.

Antal barn 0–6 år: 170
Antal barn 7–14 år: 229



I Strömslund finns

6 lekplatser

Närlekplats:	4	
Områdeslekplats:	2	
Utflyktslekplats:	0	

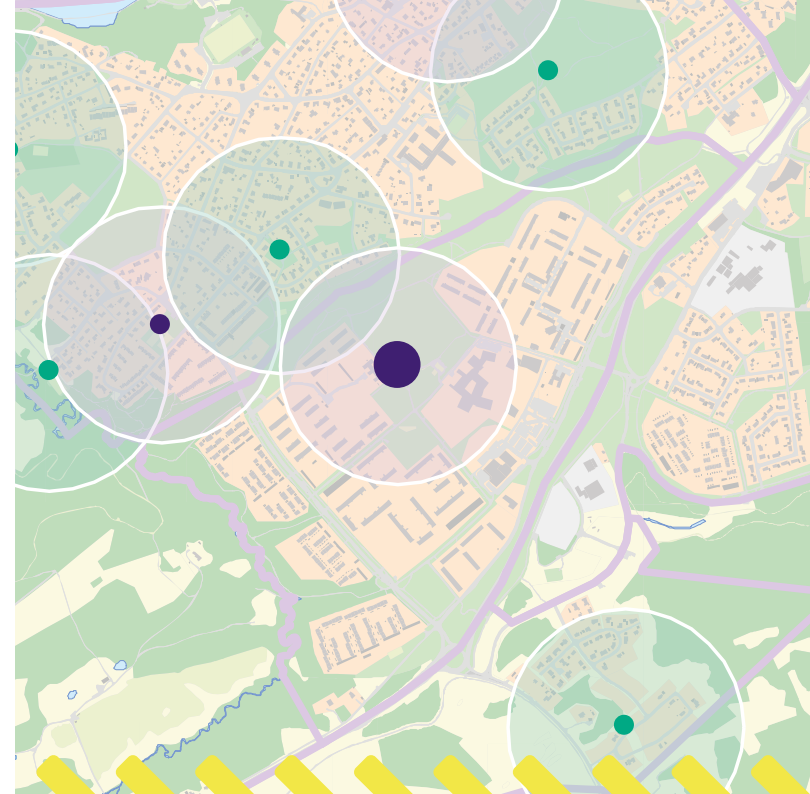
Sylte

STADSDELSBESKRIVNING: Sylte ligger i den södra delen av Trollhättan. Stadsdelen kom till under en dryg femårsperiod vid 1970-talets början, en av Trollhättans mest betydande expansionsperioder.

(Antal barn är inklusive Alingsåker inräknat)




Antal barn 0–6 år: 335

Antal barn 7–14 år: 321



I Sylte finns

1 lekplats

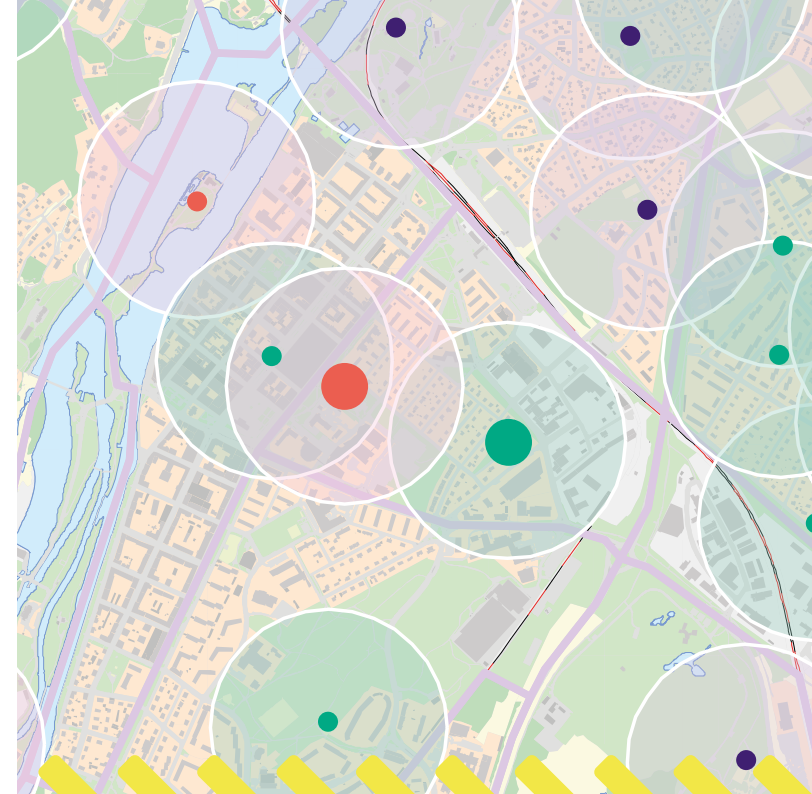
Närlekplats:	0	
Områdeslekplats:	1	
Utflyktslekplats:	0	

Tingvalla

STADSDELSBESKRIVNING: Tingvalla ligger i centrala Trollhättan. Området består till stor del av bostäder från 1940- och 1950-talen. En del hus är kraftigt förändrade men andra har en idag arkitektonisk klass.




Antal barn 0–6 år: 59

Antal barn 7–14 år: 59



I Tingvalla finns

2 lekplatser

Närlekplats:	1	
Områdeslekplats:	0	
Utflyktslekplats:	1	

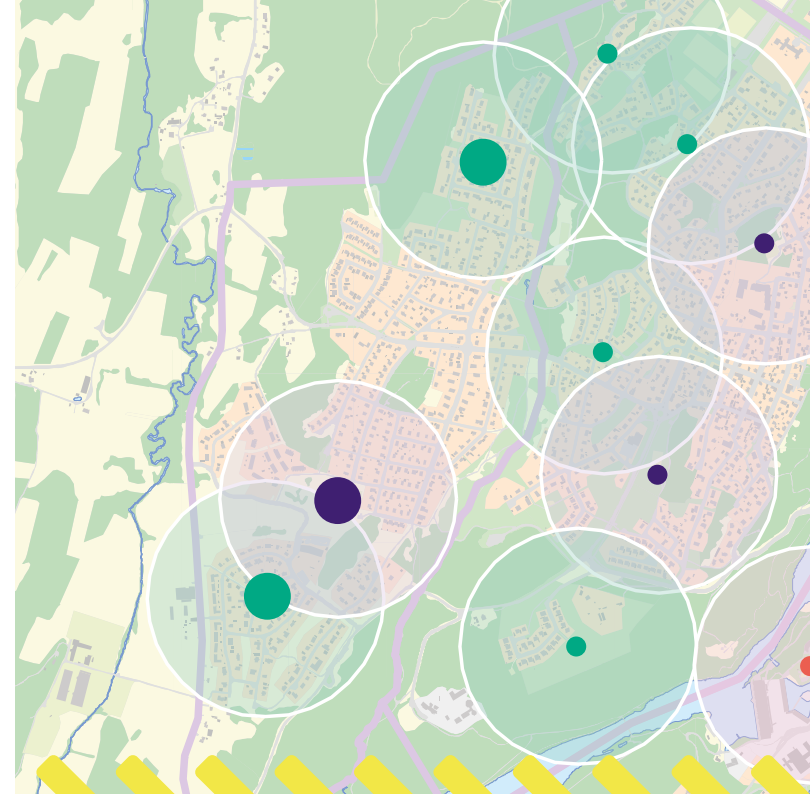
Torsred

STADSDELSBESKRIVNING: Torsred är beläget på västra sidan av Göta Älv och hör nära samman med Strömslund. Området består huvudsakligen av äldre, blandad villabebyggelse.

(Antal barn är inklusive Edsvid)




Antal barn 0–6 år: 248

Antal barn 7–14 år: 225



I Torsred finns

3 lekplatser

Närlekplats:	2	
Områdeslekplats:	1	
Utflyktslekplats:	0	

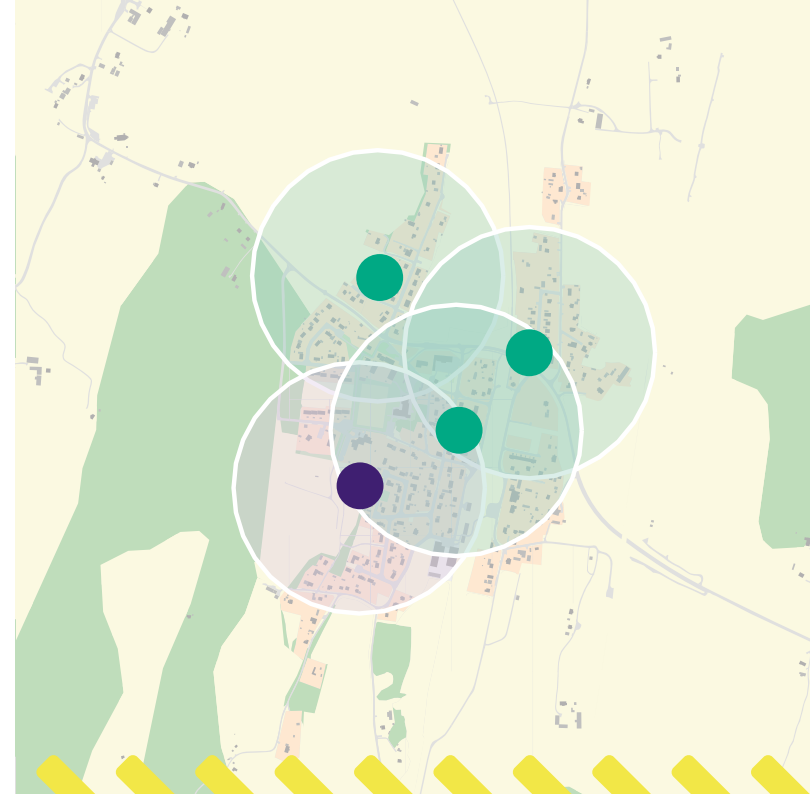
Upphärad

STADSDELSBESKRIVNING: Upphärad är ett samhälle i södra delen av Trollhättans kommun, beläget cirka 20 kilometer från centrum. Samhället är uppbyggt kring den numera nedlagda järnvägsstationen på Bergslagsbanan.

(Antal barn är inklusive Lagmansered)




Antal barn 0–6 år: 96

Antal barn 7–14 år: 119



I Upphärad finns

4 lekplatser

Närlekplats:	3	
Områdeslekplats:	1	
Utflyktslekplats:	0	

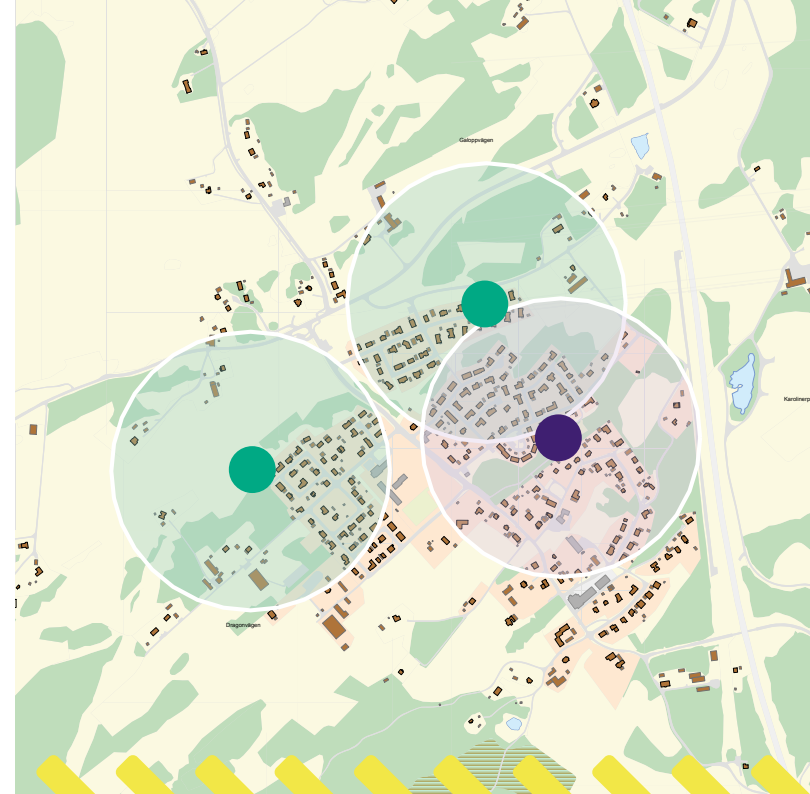
Velanda

STADSDELSBESKRIVNING: Velanda ligger ca 8,5 km från Trollhättans centrum. Samhället växte fram kring en numera nedlagd station på Bergslagsbanan. Idag är Velanda ett utpräglat villasamhälle.

(Antal barn är inklusive Gärdhem)




Antal barn 0–6 år: 201

Antal barn 7–14 år: 221



I Velanda finns

3 lekplatser

Närlekplats:	2	
Områdeslekplats:	1	
Utflyktslekplats:	0	

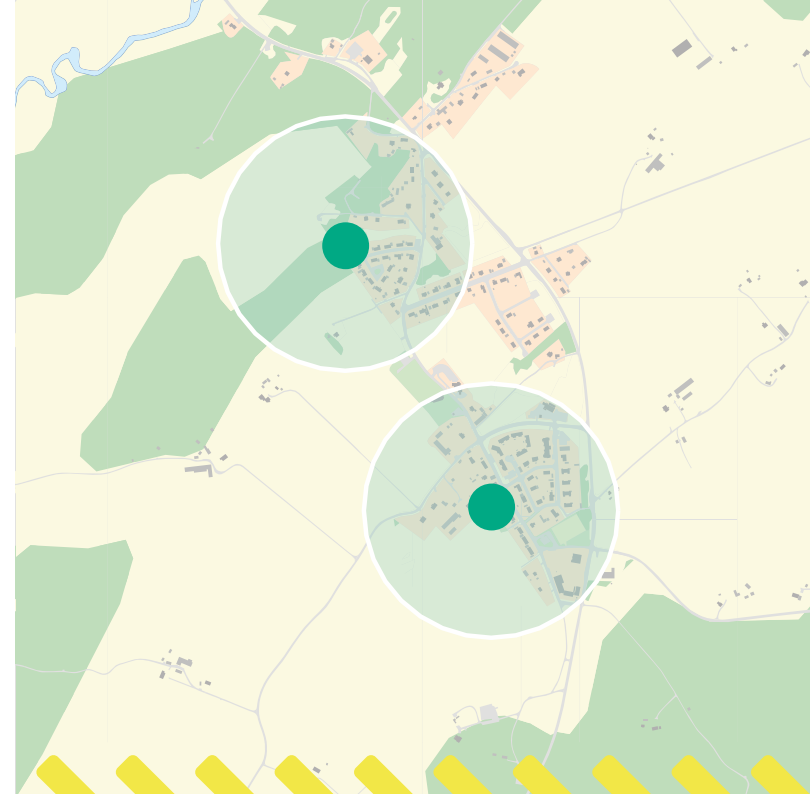
Väne-Åsaka

STADSDELSBESKRIVNING: Väne-Åsaka är ett samhälle beläget 10 kilometer öster om Trollhättans centrum. Väne-Åsaka är ett utpräglat småhus-samhälle. Samhället är geografiskt uppdelat i två separata områden.

(Antal barn är inklusive Norra Björke tätort och landsbygd)

Antal barn 0–6 år: 138

Antal barn 7–14 år: 187



I Väne-Åsaka finns

2 lekplatser

Närlekplats:	2	
Områdeslekplats:	0	
Utflyktslekplats:	0	

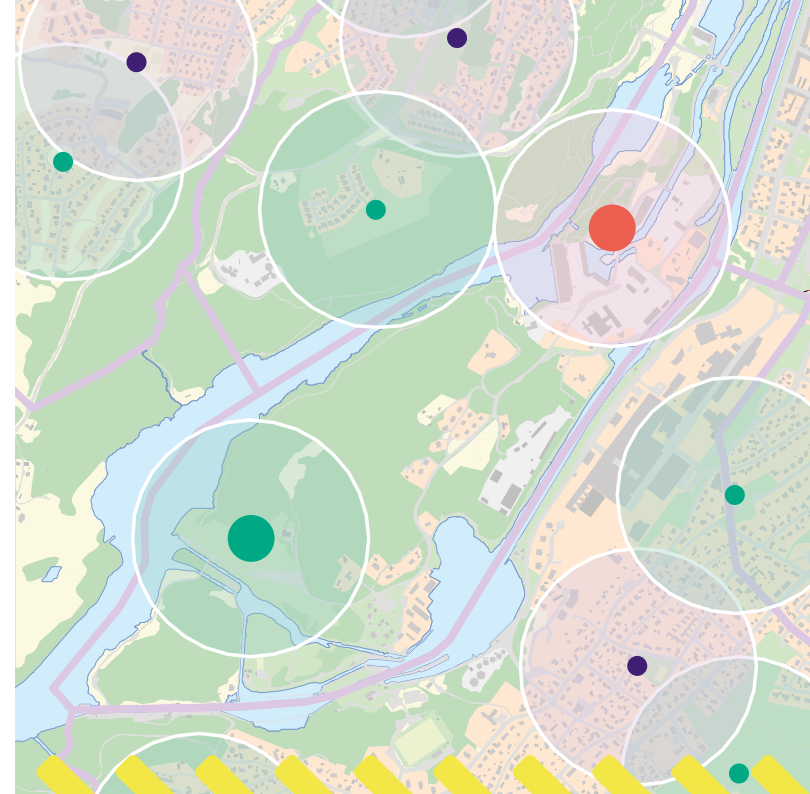
Åker

STADSDELSBESKRIVNING: Åker är beläget precis vid Göta Älv och sträcker sig från Gamle Dal'n och slussarna i söder till klaffbron och Spikön vid centrala staden i norr. Här finns stora naturmarker och en rik kulturmiljö med arbetarbostäder.

(Antal barn är inklusive Västergärdet)




Antal barn 0–6 år: 14

Antal barn 7–14 år: 19



I Åker finns

2 lekplatser

Närlekplats:	1	
Områdeslekplats:	0	
Utflyktslekplats:	1	

Formalia och regelverk

Regler för utemiljön finns i plan-och bygglagen (sfs 2010:900). Där anges krav på anordnande av friyta för lekvistelse och utevistelse samt krav på att lekplatser och fasta anordningar på lekplatser ska underhållas så att risken för olycksfall begränsas.

Sedan 1999 ska alla lekplatser följa svensk och europeisk standard, SS EN 1176 (för lekredskaps säkerhetskrav och provningsmetoder) och SS EN 1177 (för stötdämpande underlag för lekplatsens ytbeläggning – bestämning av kritisk fallhöjd).

I Trollhättan görs en årlig besiktning av samtliga kommunala lekplatser av en besiktningsman. Under året görs även tillsyn varannan vecka.

Referenser

Folkhälsomyndigheten (2019). **Ny studie visar på vikten av insatser för mer fysisk aktivitet bland barn.** <https://www.folkhalsomyndigheten.se/nyheter-och-press/nyhetsarkiv/2019/april/ny-studie-visar-pa-vikten-av-insatser-for-mer-fysisk-aktivitet-bland-barn/> [2020-10-23]

Folkhälsomyndigheten (2020). **Fysisk aktivitet – rekommendationer.** <https://www.folkhalsomyndigheten.se/livsvillkor-levnadsvanor/fysisk-aktivitet-och-matvanor/fysisk-aktivitet--rekommendationer/> [2020-10-23]

Extrakt (2020). **Naturupplevelser som barn ger hälsoeffekter i vuxenlivet.** https://www.extrakt.se/naturupplevelser-som-barn-ger-halsoeffekter-i-vuxenlivet/?utm_source=nyhetsbrev&utm_medium=email&utm_campaign=hallbara%20stader&utm_campaign=unspecified&utm_content=unspecified&utm_medium=email&utm_source=apsis [2020-10-23]

Jansson, M. (2013). **Utveckla de offentliga lekplatserna.** [Faktablad]. Movium Fakta, Nr 5 2013. https://www.movium.slu.se/system/files/news/9805/files/movium_fakta_5_2013-offentliga_lekplatser.pdf [2020-10-23]