



10. STAVRE


KULTURHISTORISKT VÄRDE

-  Kulturhistoriskt värdefull
-  Kulturhistoriskt intressant

KULTURMILJÖ

- 10A Stavrelund
- 10B Södra Stavre
- 10C Fridaskolan
- 10D Kv. Strandpiparen och Lövsångaren

0 150,0
meter



EDSBORGSVÄGEN



STADSDELENS HISTORIA

Stavre är bebyggd med mindre bostadsområden som tillkommit under några av Trollhättans mest expansiva byggnadsperioder. Därför består stadsdelen idag av flera karakteristiska bebyggelsemiljöer med tidstypiska hus från 1930-, 1940- och 1950-talet. Enstaka hus från sekelskiftet och senare delen av 1900-talet finns även här.

Stavered var ett skattehemman som omtalas redan under 1500-talet. Stavereds gård låg i utkanten av nuvarande stadsdelen Dannebacken och ägde tillsammans med gårdarna Hojum och Stallbacka omkringliggande marker.

Markerna började sakta bebyggas under 1800-talets slut. Innan dess bestod landskapet av öppna åkrar och vegetationsrika utmarker med ett fåtal backstugor och torp sporadiskt placerade i anslutning till de vägar som gick från Trollhätte kanal mot Hullsjön i sydöst. Vägen mellan älven och Hullsjön omtalas redan under 1700-talet som en av de åtta viktiga häradsvägarna inom Väne socken. Vägen som idag går under namnet Tunhemsvägen följer i stort sett samma sträckning som år 1841 och utgör en värdefull kommunikationsled i stadsdelens historiska samhällsstruktur.

Den successiva utbyggnaden som skett från slutet av 1800-talet präglar stadsdelen och skapar en spännande miljö där olika byggnadsepoker och

stilar tydligt går att urskilja. Den äldsta delen kallas Stavrelund. Här började stadsdelen ta form under början av 1900-talet och idag finns en blandad bebyggelse främst från 1900-talet.

Området i nordvästra Stavre började exploateras under slutet av 1930-talet. Kvarteren präglas av en- och tvåvåningshus i avskalad funktionalistisk arkitektur. Välbevarade exempel på hustypen är Ärlan 6 och Ärlan 1 som båda utgör goda exempel på tidens arkitektur och bostadsideal med kubiska byggnadsvolymer, släta putsfasader, få utsmyckningar och karakteristiska fönstersättningar som ligger i liv med fasad och sockel.



Häradsekonomiska kartan från 1890-97.

Den kraftigaste byggnadsexpansionen av Stavre sker under 1940- och 50-talet. Då de stora obebyggda markerna i söder och väster tas i anspråk för både friliggande villor och flerfamiljshus.

I Stavre finns två skolor, Stavreskolan som uppfördes under tidigt 1950-tal efter ritningar av Åke Wahlberg och nuvarande Fridaskolan som uppfördes som verkstadsskola 1954 med tillhörande studenthem efter ritningar av John och Lars Åkerlund. Skolorna präglas av tidens arkitekturideal och är båda uppförda med en avskalad 1950-talsarkitektur med gula och röda tegelfasader.

Närcentrumanläggningen på Tranan 6 uppfördes under början av 1950-talet samtidigt som stadsdelen genomgick en kraftig bostadsexploatering. Affärshuset vid Stamkullevägen spelade en viktig roll i det nya planeringsidealet med grannskapsenheter som började tillämpas på nya framväxande stadsdelar under 1930-talet.

Grundidén med grannskap syftade till att skapa en modern boendemiljö i lagom storlek där varje bostadskvarter bland annat hade tillgång till butiker, skola och grönområden. Ursprungligen inrymde det lilla affärshuset herr- och dam frisering, konditori och frukt- och tobakshandel.