

PP2362

BET	ANT	ÄNDRINGENÄNSER	DATUM	SIGN
<b>PEHAB</b>				
UPPDRAK NR	RITAD/KONSTR. AV		HANDLAGGARE	
DATUM	ANSVARIG			
SKALA			NUMMER	BET
1:250				

## Borrsondering Arena Älvhögsborg, NIF Hallen 2014-04-15

Koordinatsystem Sweref 99 12 00

Höjdsystem: Lokalt höjdsatt utifrån betonggolv nedre entré +41.00

Borrning utförd minst 50cm in i fast berg

(Mindre höjd och lägesavvikelser kan förekomma på grund av dålig GPS mottagning.)

Punkt	X	Y	Z - befintlig mark	Borrdjup till berg (m)	Z - ök berg	Kommentar
1	6 463 557.92	167 102.71	40.95	4.00	36.95	
2	6 463 556.15	167 106.28	40.95	3.00	37.95	
3	6 463 554.48	167 099.69	40.84	3.50	37.34	
4	6 463 552.33	167 103.25	40.82	2.80	38.02	
5	6 463 551.49	167 097.18	40.88	3.60	37.28	
6	6 463 548.89	167 100.94	40.87	2.60	38.27	
7	6 463 548.42	167 094.63	40.82	3.50	37.32	
8	6 463 545.74	167 097.91	40.86	3.40	37.46	
9	6 463 545.26	167 092.05	40.81	3.50	37.31	
10	6 463 542.56	167 095.21	40.95	>4	36.95	Inget berg inom 4meter
11	6 463 542.13	167 089.47	40.84	3.60	37.24	
12	6 463 539.34	167 092.59	41.04	>4	37.04	Inget berg inom 4meter
13	6 463 539.14	167 086.95	40.84	3.30	37.54	
14	6 463 536.36	167 090.62	41.07	>4	37.07	Inget berg inom 4meter
15	6 463 539.18	167 080.28	40.83	2.60	38.23	
16	6 463 535.75	167 084.64	40.81	3.70	37.11	
17	6 463 532.50	167 087.45	40.84	3.70	37.14	
18	6 463 535.60	167 077.63	40.83	2.40	38.43	mer än 1meter borrarat i berg
19	6 463 530.31	167 084.26	40.77	3.30	37.47	mer än 1meter borrarat i berg
20	6 463 533.25	167 070.83	40.83	1.70	39.13	mer än 1meter borrarat i berg
21	6 463 531.18	167 074.52	40.84	2.40	38.44	mer än 1meter borrarat i berg
22	6 463 527.71	167 078.14	40.80	3.50	37.30	mer än 1meter borrarat i berg
23	6 463 525.14	167 081.54	40.82	3.00	37.82	mer än 1meter borrarat i berg

Övriga observationer:

Relativt torrt, förutom i punkt 3 där det kom upp vatten vid borrringen.



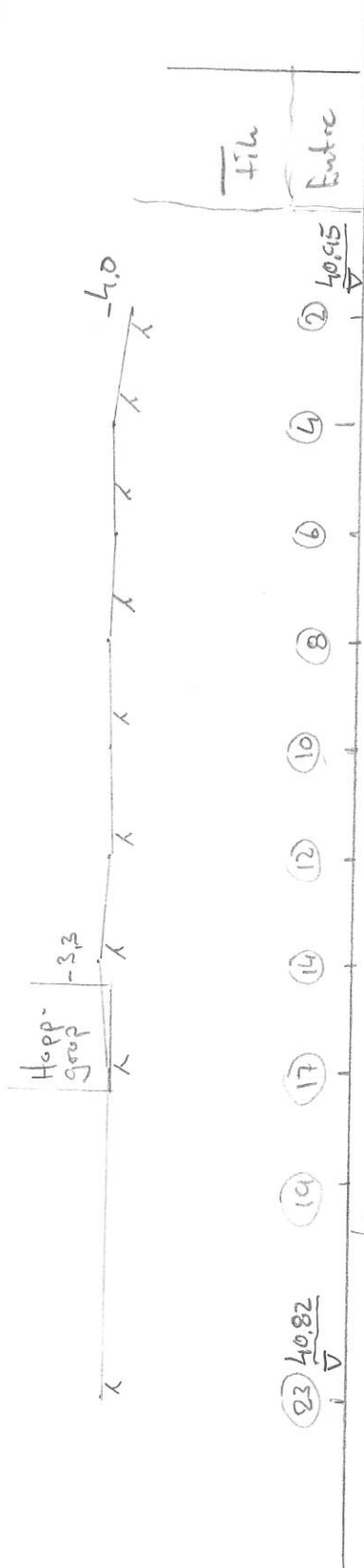

Fyllning består av grus och sandmaterial, delvis fyllt med större block och sten, observerad även lera och morän i punkt 15-19 och 22-23

Borrning utförd av; Uddevalla bergsprängning

Mätning utförd av: Håkan Jansson och Tobias Wickström

Observationer och dokumentation utförda av: Tobias Wickström

# Bergkontur , Lift-hallen , Aivahögaborg



Skatta ca 1:200